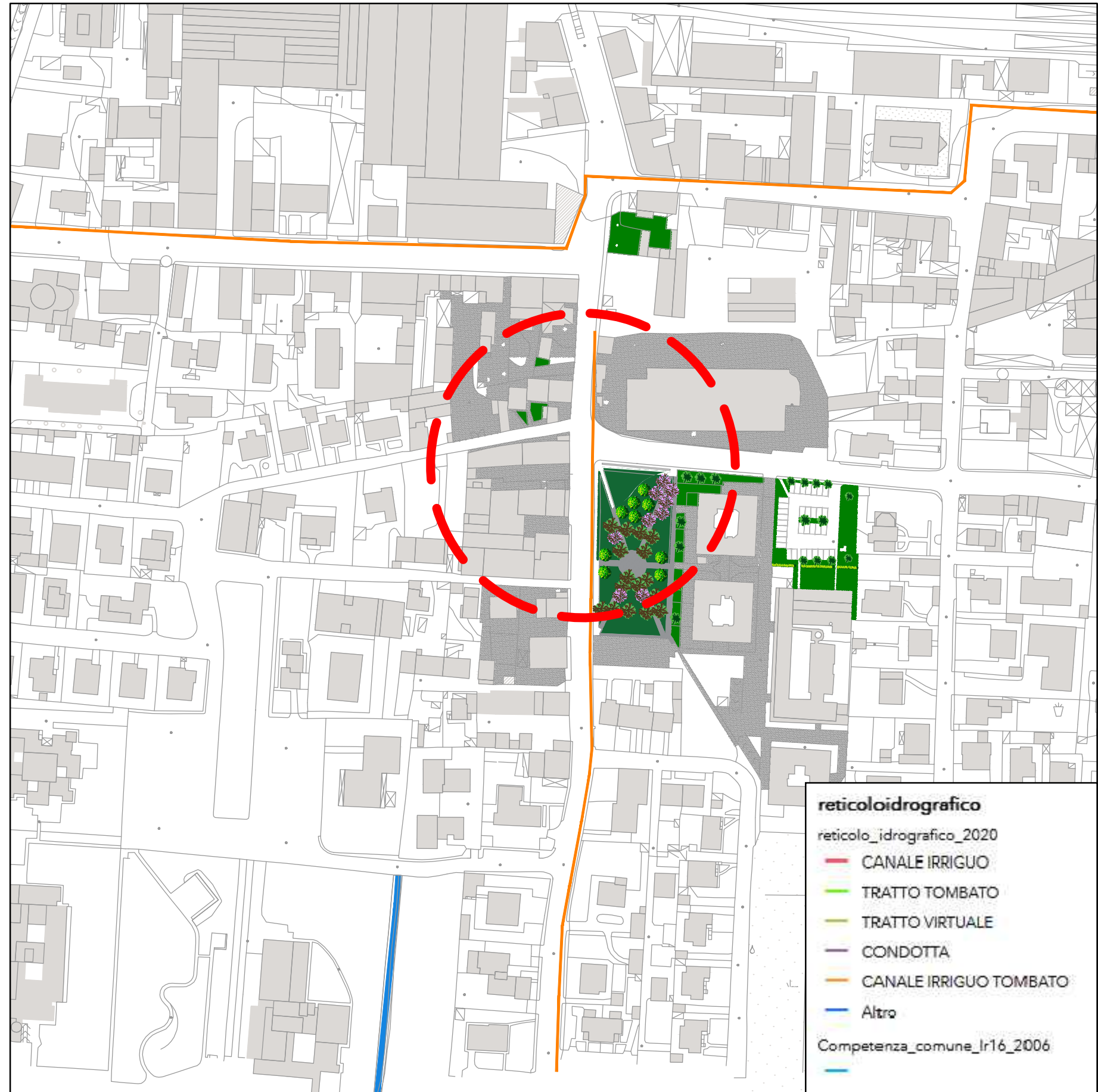


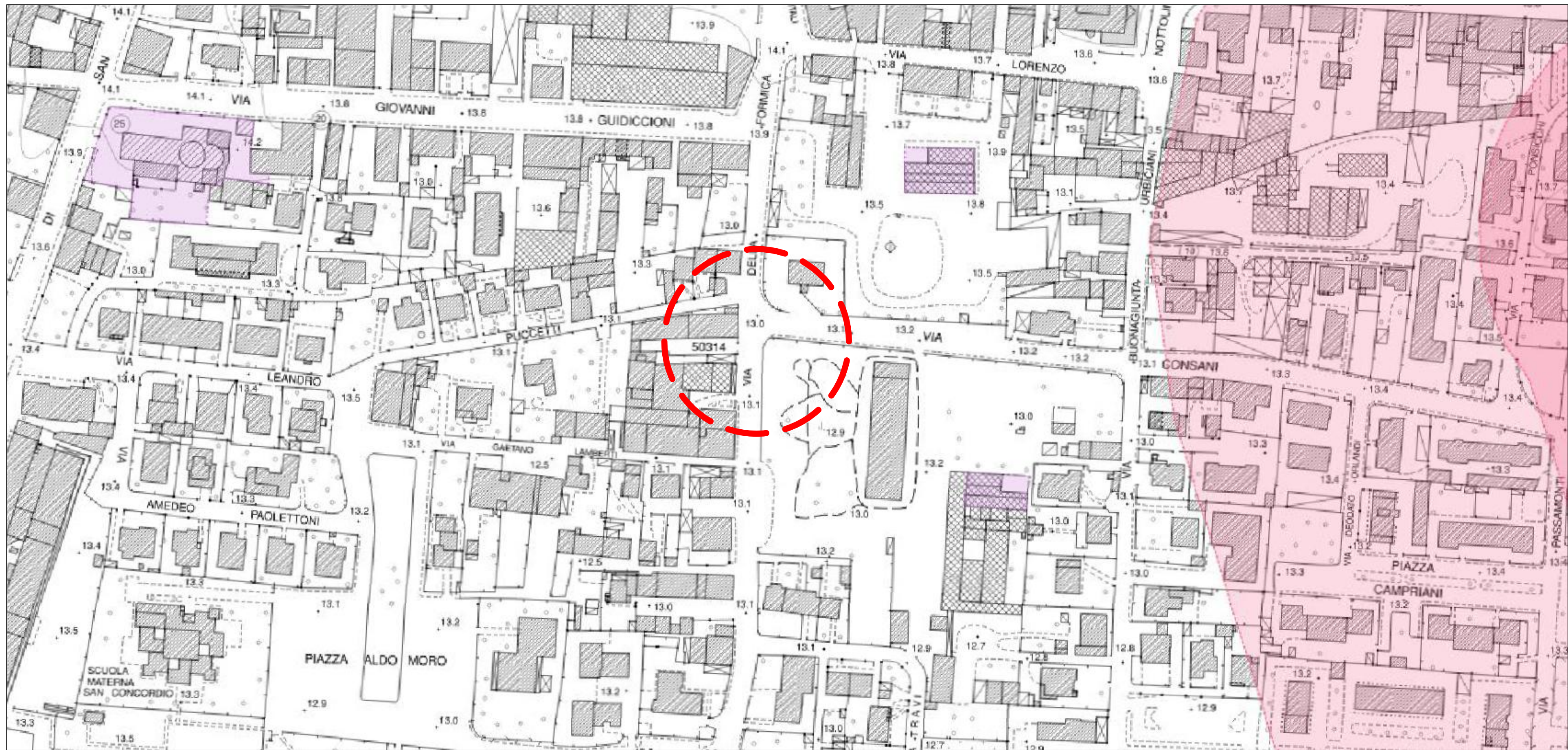
ESTRATTO PIANO OPERATIVO
Scala 1:1000

Il seguente Piano Operativo è oggetto di verifica di assoggettabilità a VAS e variante urbanistica ai fini dell'aggiornamento degli strumenti urbanistici vigenti



ESTRATTO RETICOLO IDROGRAFICO
Scala 1:2000

Per maggiore dettaglio si rimanda alla consultazione dell'elaborato specifico: 21_PFTE_IDR_01_Planimetria Reticolo Idraulico di Zona



ESTRATTO CARTA DEI VINCOLI
Scala 1:1000



COMUNE DI LUCCA

AMMINISTRAZIONE COMUNALE
Settore Dipartimentale 5 - Lavori Pubblici e Traffico - U.O. 5.4 - Strade - Progettazione

PROGETTO DI FATTIBILITÀ TECNICA ECONOMICA

PT 2025-75C Realizzazione di nuova rotondina a raso tra Via della Formica e Via Consani

CODICE ELABORATO

17_PFTE_INF_05

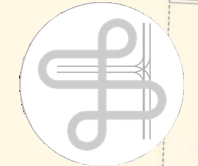
TITOLO ELABORATO

PLANIMETRIA INSERIMENTO
URBANISTICO

SCALA

VARIE

PROGETTISTA:



Ing. Giuseppe Serrapede
Dott. Matteo Coturri

Nr

01

02

EMISSIONE

Prima emissione PFTE

Emissione post CDS

DATA

08/08/2025

21/11/2025

Responsabile Unico del Procedimento
Dott.ssa Ing. Francesca Guidotti

Il Dirigente
Dott.ssa Ing. Antonella Giannini

- Novembre 2025 -