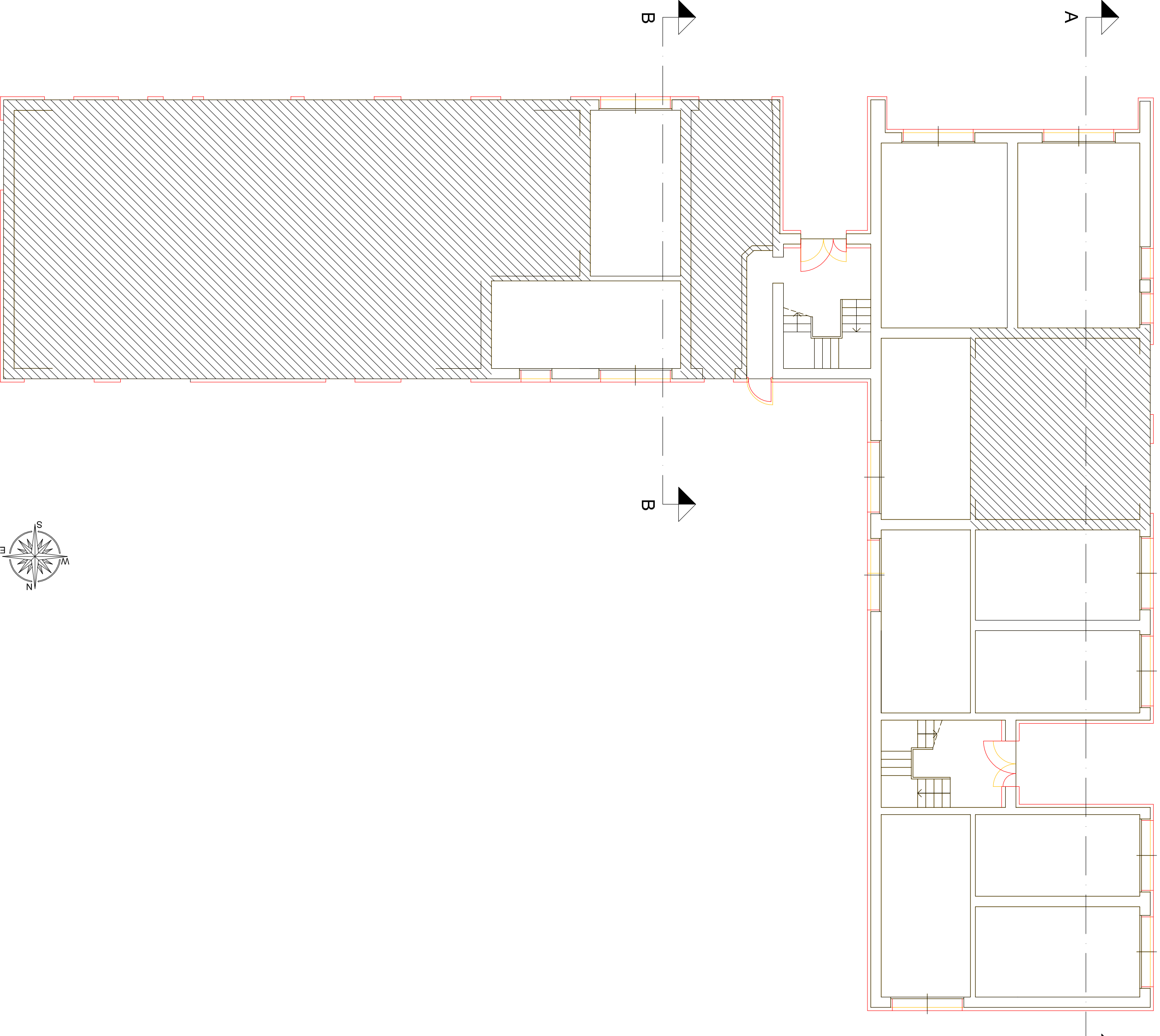
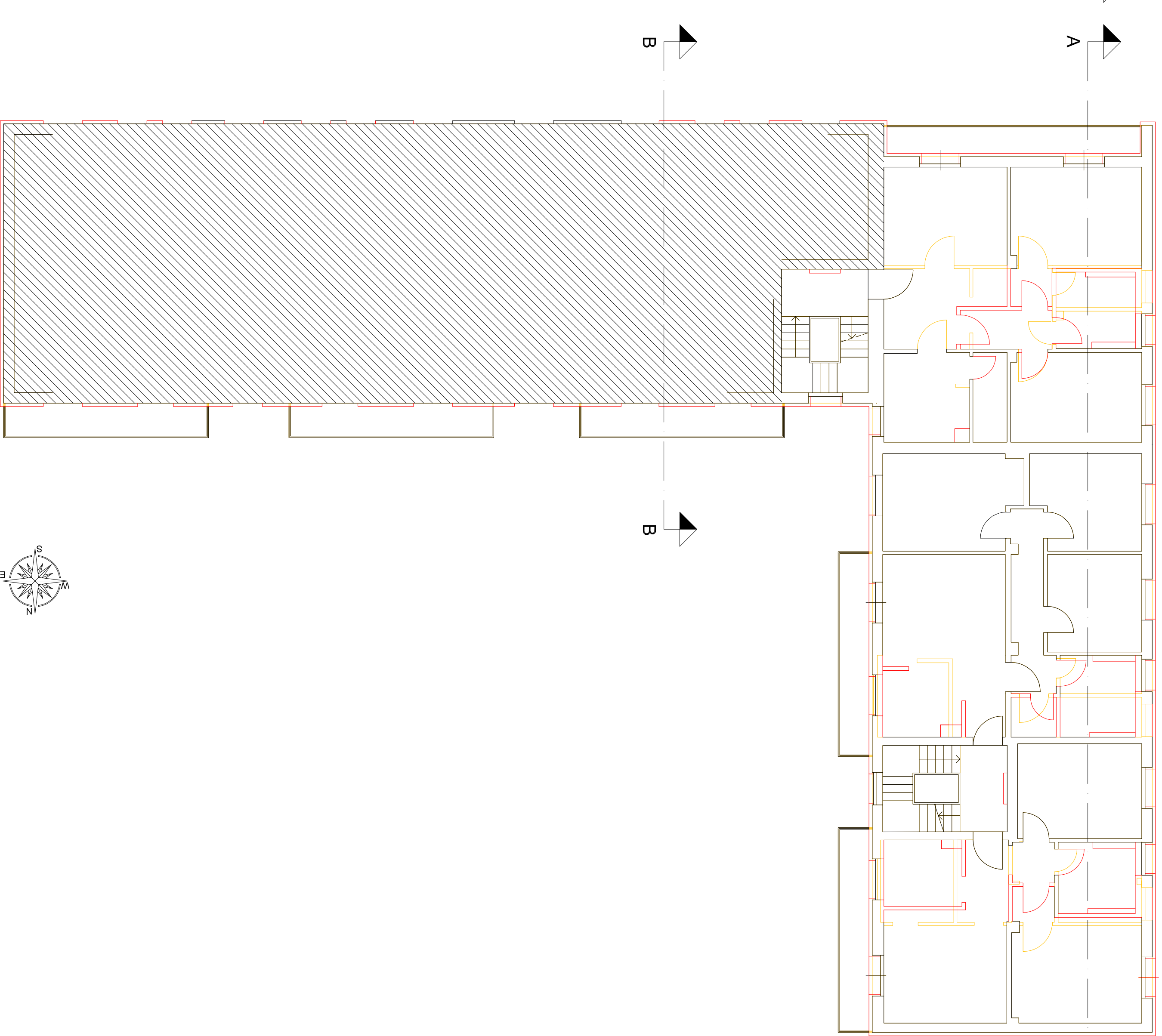


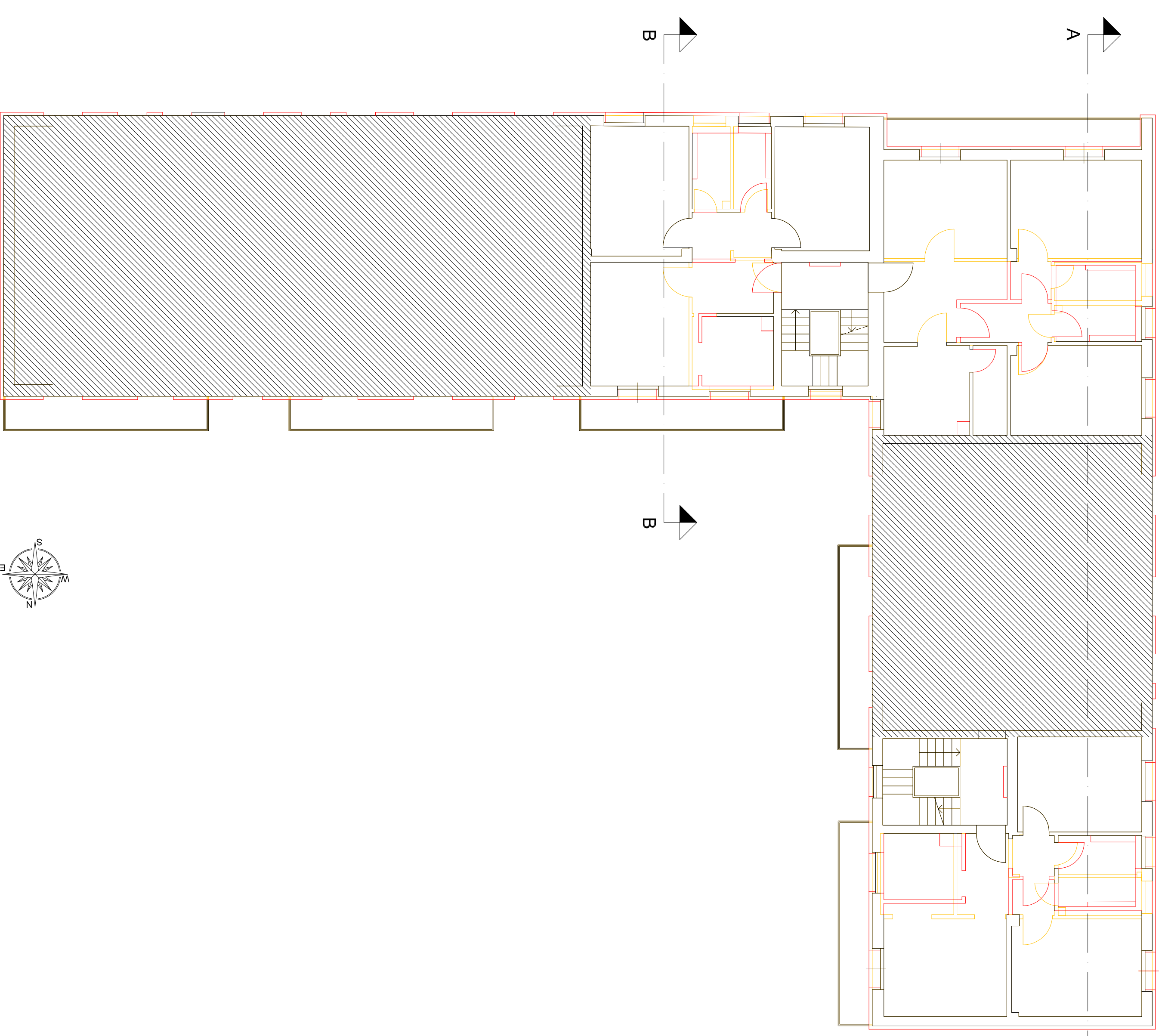
PIANO TERRA
STATO SOVRAPPONTO



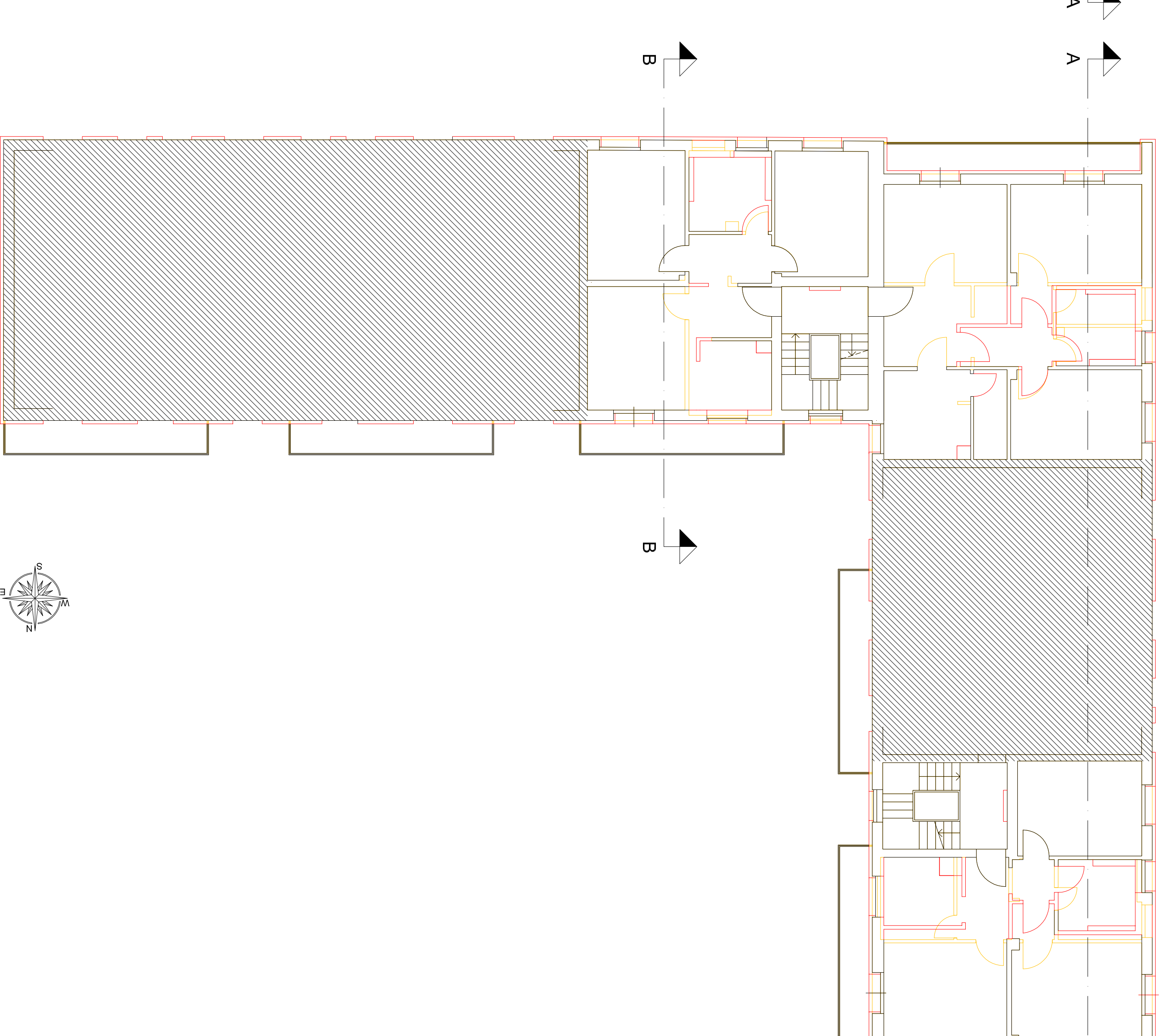
PIANO PRIMO
STATO SOVRAPPONTO



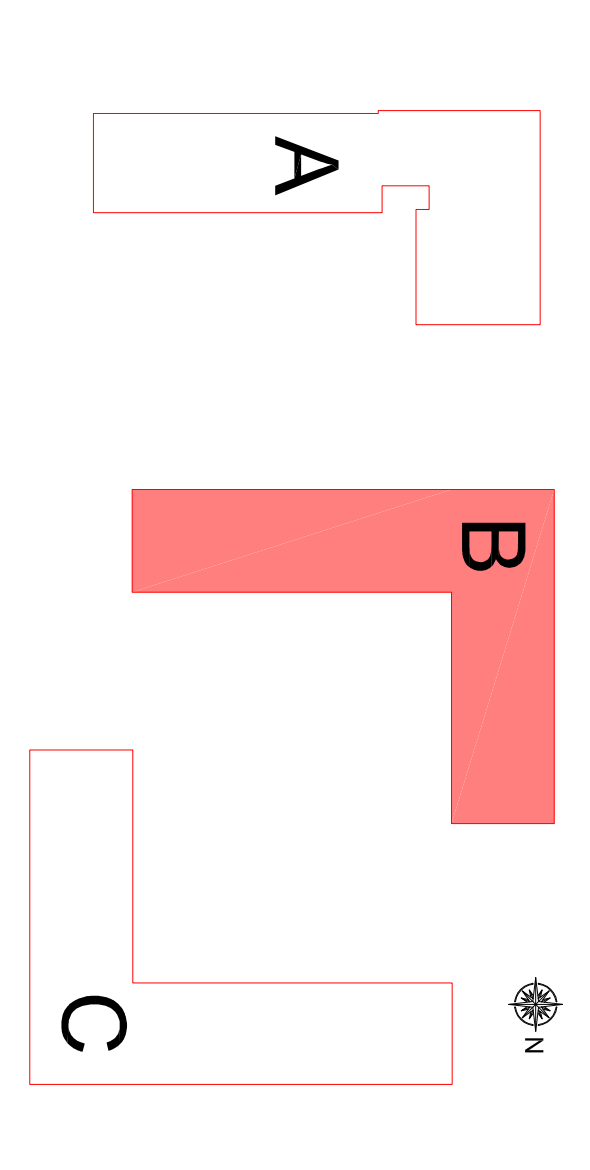
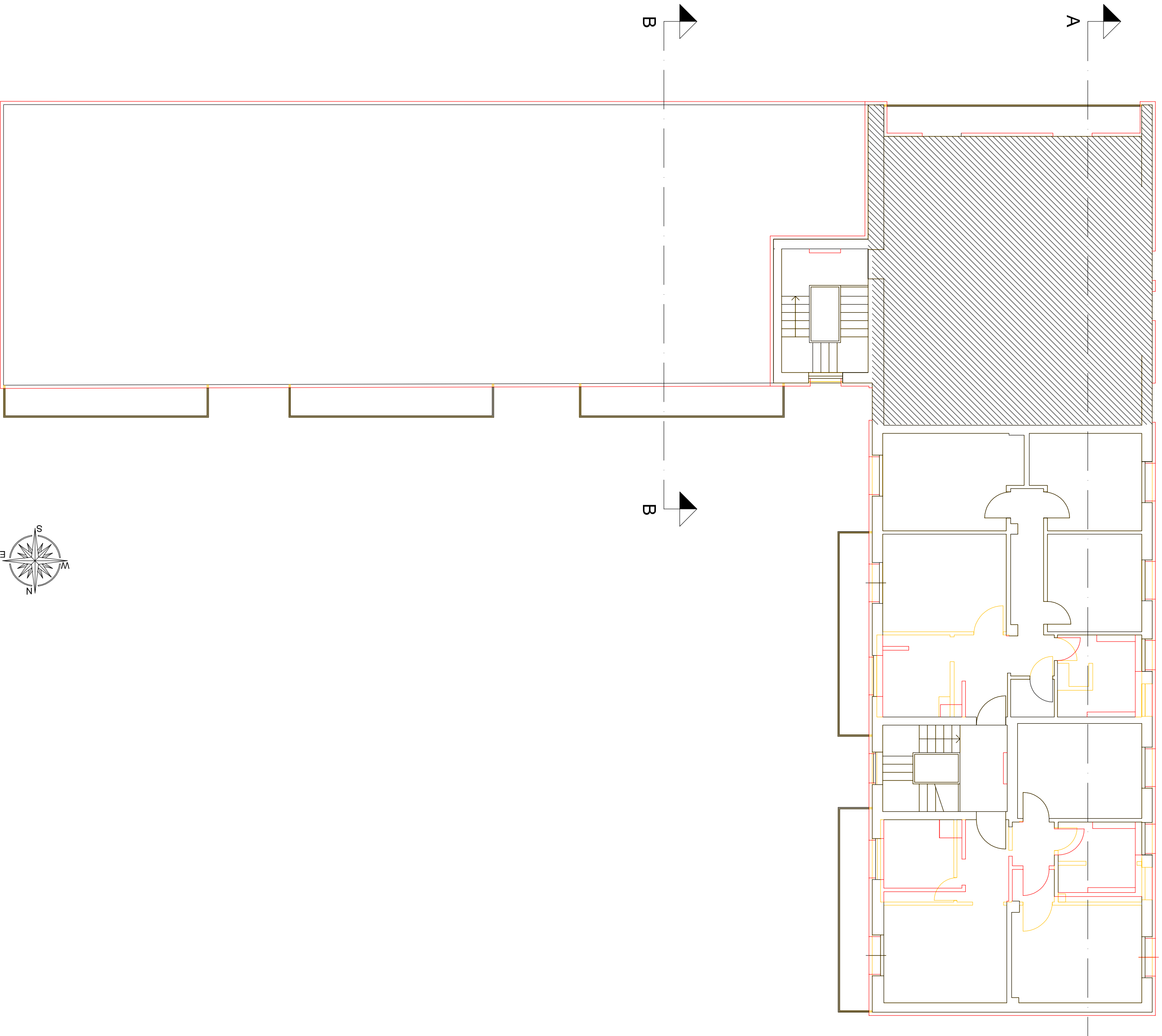
PIANO SECONDO
STATO SOVRAPPONTO



PIANO TERZO
STATO SOVRAPPONTO



PIANO QUARTO
STATO SOVRAPPONTO



Città di Lucera
Amministrazione Comunale

PREROGHIA DEL CONSIGLIO DEI MINISTRI
Progetti di Riqualificazione Urbana e Sicurezza delle Periferie
Comune di Lucera
Responsabile del Progetto
Dipartimento Urbanistica e Territorio
EPR Lucera srl
Responsabile Unico del Procedimento
Ing. Antonio Carone

quartierisocial
CENTRO PER LO SVILUPPO URBANO
Rimediando Piazza Ludovico il Moro, Quarta
San Vito, Lucera
Manutenzione straordinaria di tre edifici di edilizia
comunale in stato di degrado e adattamento
compleativo all'efficienza energetica e alla
sicurezza sismica. Intervento di recupero urbano
integrato nel tessuto urbano esistente.

PIANTE EDIFICIO B
STATO SOVRAPPONTO
scala 1:100
tavola

PE.B.01.S01.01

12.07.2024 rev. 01