Cantiere Operartivo CO_01
Area complessiva 9800 mq

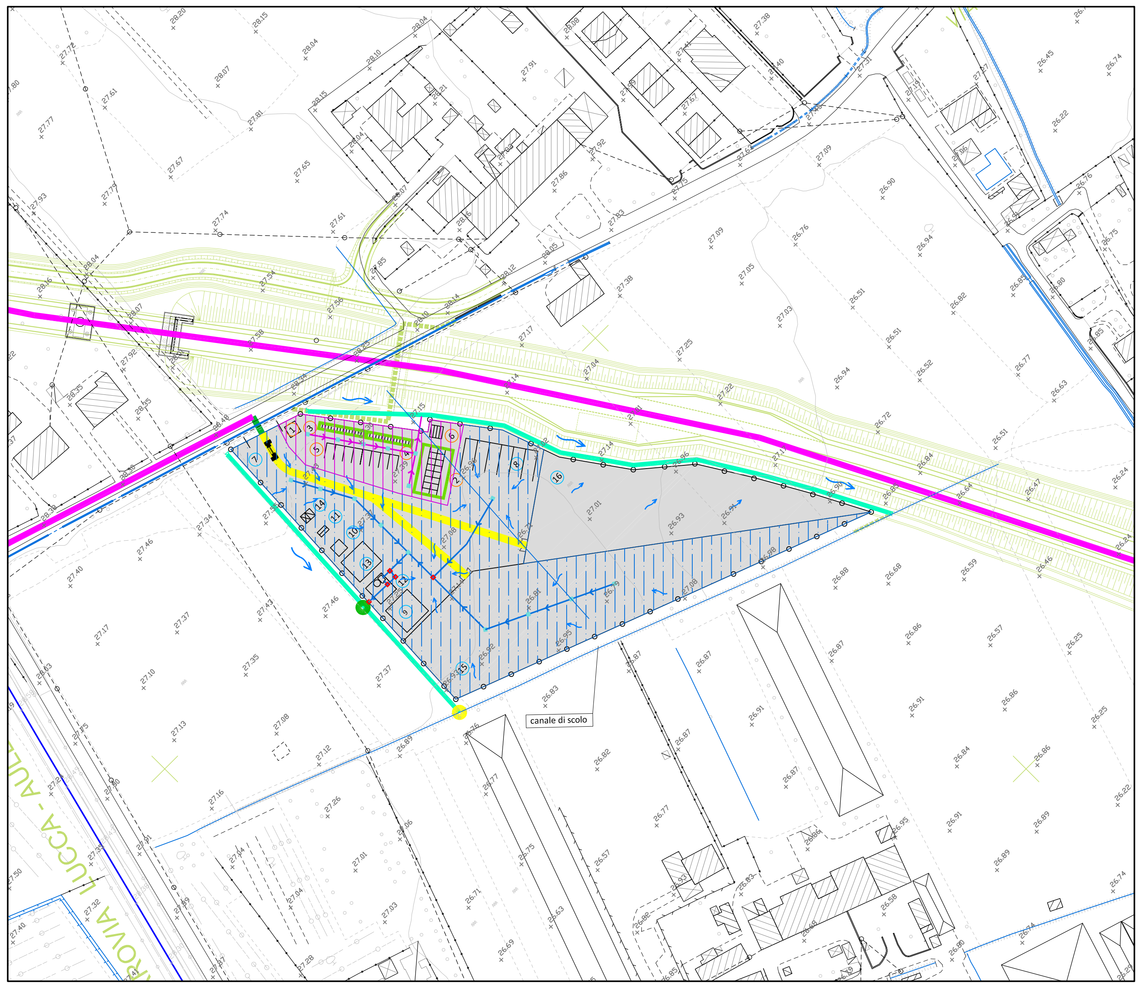


Cantiere Operartivo CO_02
Area complessiva 9900 mq

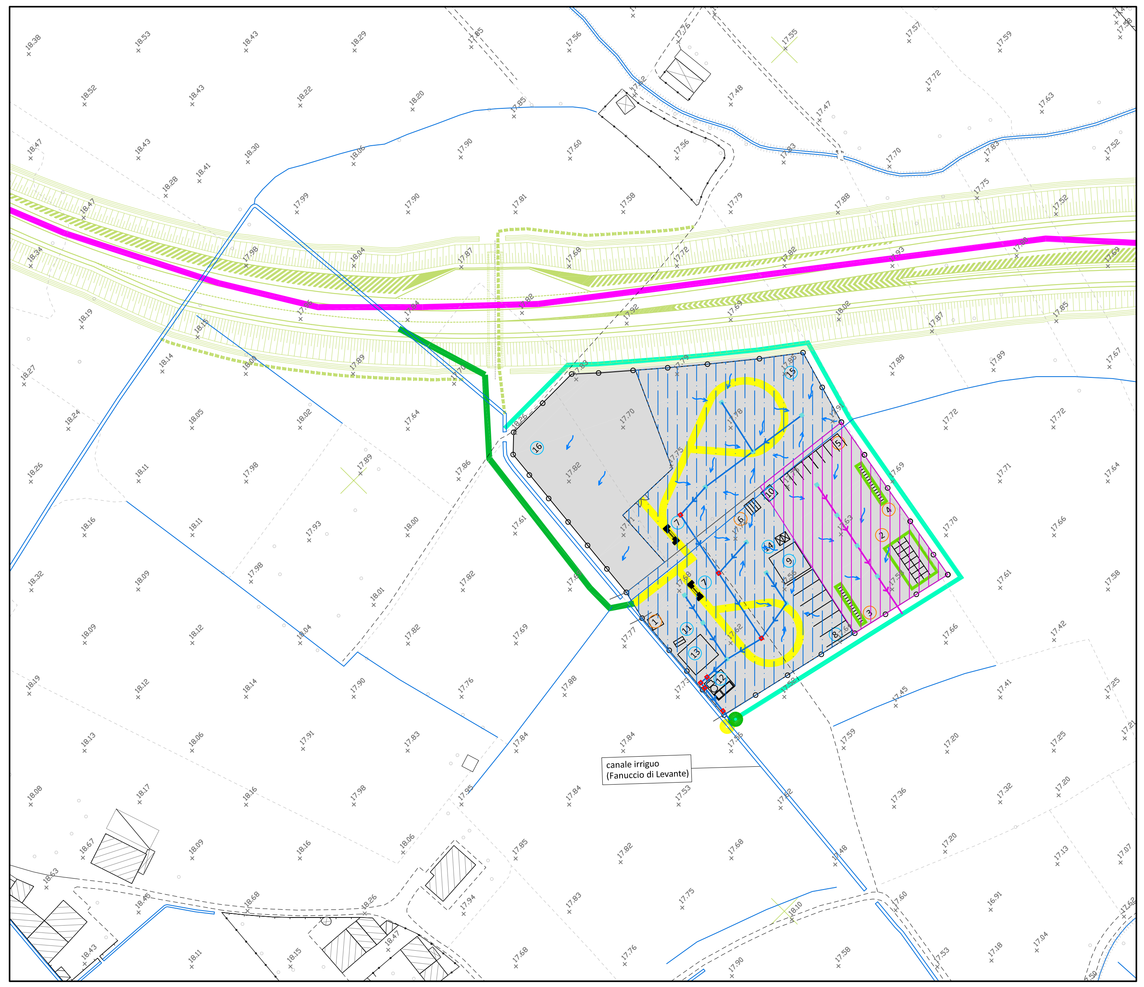


Cantiere Operartivo CO_06
Area complessiva 6100 mq

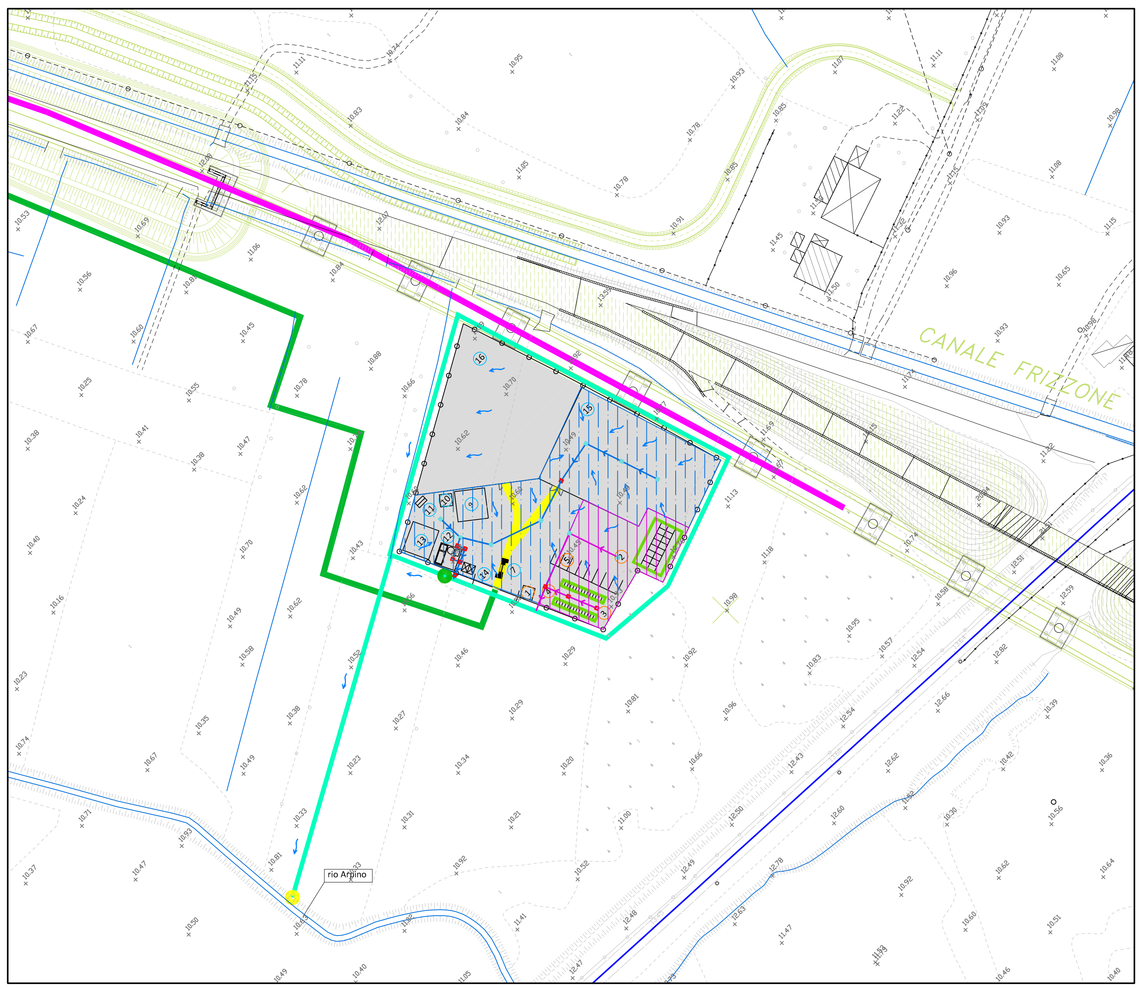


Cantiere Base CB
Area complessiva 10870 mq

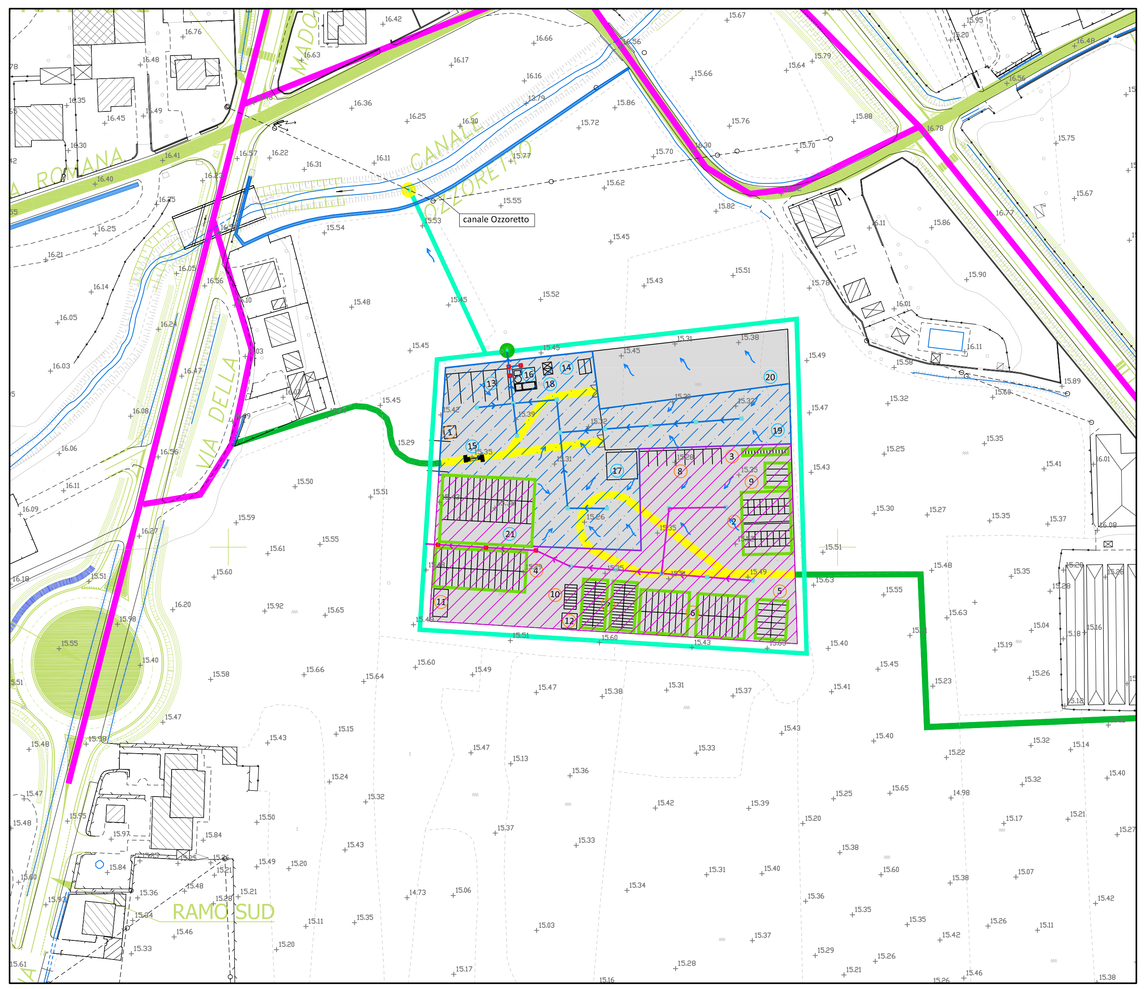


## NOTE GENERALI

### Legenda Cantieri Operativi

1. Guardiania
2. Uffici
3. Spogliatoio e servizi igienici
4. Pronto soccorso
5. Parcheggi auto
6. Cabina e sottocabina elettrica
7. Lavaggio ruote automezzi
8. Parcheggi mezzi pesanti
9. Ricovero automezzi
10. Raccolta rifiuti
11. Punto ossiacetilenico
12. Disoleatore
13. Impianto di betonaggio
14. Distribuzione carburante
15. Deposito materiale inerte
16. Deposito materiale prefabbricato

### Legenda Cantiere BASE

1. Guardiania
2. Uffici, laboratorio e topografia
3. Pronto soccorso
4. Cucina - refettorio
5. Locale svago
6. Alloggi operai
7. Alloggi impiegati
8. Parcheggio auto
9. Rimessa ambulanza
10. Serbatoio acqua
11. Cabina e sottocabina elettrica
12. Vasca di accumulo antincendio (interrata)
13. Parcheggio mezzi pesanti
14. Raccolta rifiuti
15. Lavaggio ruote automezzi
16. Disoleatore
17. Impianto di betonaggio
18. Distribuzione carburante
19. Deposito materiale inerte
20. Deposito materiale prefabbricato
21. Officina e ricovero automezzi

- Elementi con funzionalità logistica
- Elementi con funzionalità operativa
- Viabilità interna al cantiere
- Recinzione
- Piazzale impermeabilizzato
- Nuove piste di cantiere
- Viabilità di cantiere esistente

### Legenda Drenaggio acque

- Aree da inviare al trattamento delle acque di prima pioggia
- Aree piazzali e coperture da non inviare al trattamento (acque chiare da recuperare/da inviare direttamente al recapito)
- Aree coperture (acque chiare da recuperare/da inviare direttamente al recapito
- Aree piazzali stoccaggio prefabbricati (da inviare direttamente al recapito)
- Linea di raccolta acque da inviare al trattamento in vasca di prima pioggia e disoleazione
- Linea di raccolta acque chiare (coperture e piazzali non soggetti a trattamento della prima pioggia), da inviare al recapito superficiale/da recuperare
- Pozzetto di raccolta/ispezione/confluenza
- Pozzetto di ispezione/confluenza
- fosso di guardia esterno all'area di cantiere
- Punto di controllo acque di drenaggio a valle del trattamento
- Punto di recapito finale acque di drenaggio
- Interventi in progetto

anas — Direzione Progettazione e Realizzazione Lavori

# SISTEMA TANGENZIALE DI LUCCA

Viabilità Est di Lucca comprendente i collegamenti tra Ponte a Moriano ed i caselli dell'autostrada A11 del Frizzone e di Lucca Est - 1° Stralcio

## PROGETTO DEFINITIVO

PROGETTAZIONE: ANAS - DIREZIONE PROGETTAZIONE E REALIZZAZIONE LAVORI


I PROGETTISTI:
Ing. Vincenzo Marzi
Ordine Ing. di Bari n. 3594
Ing. Giuseppe Danilo Malgeri
Ordine Ing. di Roma n. A34610
Geol. Serena Majetta
Ordine Geologi del Lazio n. 928

IL COORDINATORE PER LA SICUREZZA IN FASE DI PROGETTAZIONE
Geom. Fabio Guondam

VISTO: IL RESPONSABILE DEL PROCEDIMENTO :
Ing. Antonio Scalamandré


PROTOCOLLO | DATA

## CANTIERIZZAZIONE
## PIANO DI GESTIONE ACQUE DI CANTIERE
### SCHEMA DI SMALTIMENTO DELLE ACQUE METEORICHE

| CODICE PROGETTO (PROGETTO / LIV. PROG. / N. PROG.) | NOME FILE T00CA00IDRDI01A.dwg | REVISIONE | SCALA |
|---|---|---|---|
| L601A D 1601 | CODICE ELAB. T00CA00IDRDI01 | A | 1:1000 |

| REV. | DESCRIZIONE | DATA | REDATTO | VERIFICATO | APPROVATO |
|---|---|---|---|---|---|
| D | | | | | |
| C | | | | | |
| B | | | | | |
| A | EMISSIONE | 2018 | | | |