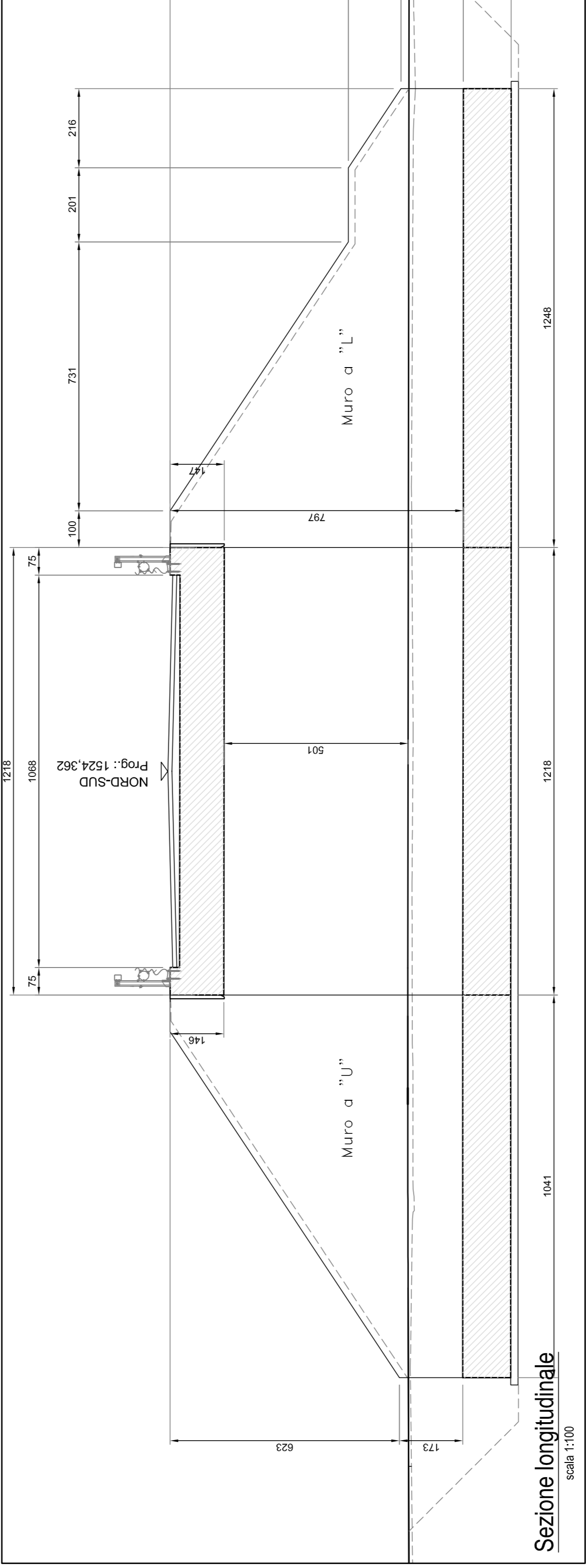
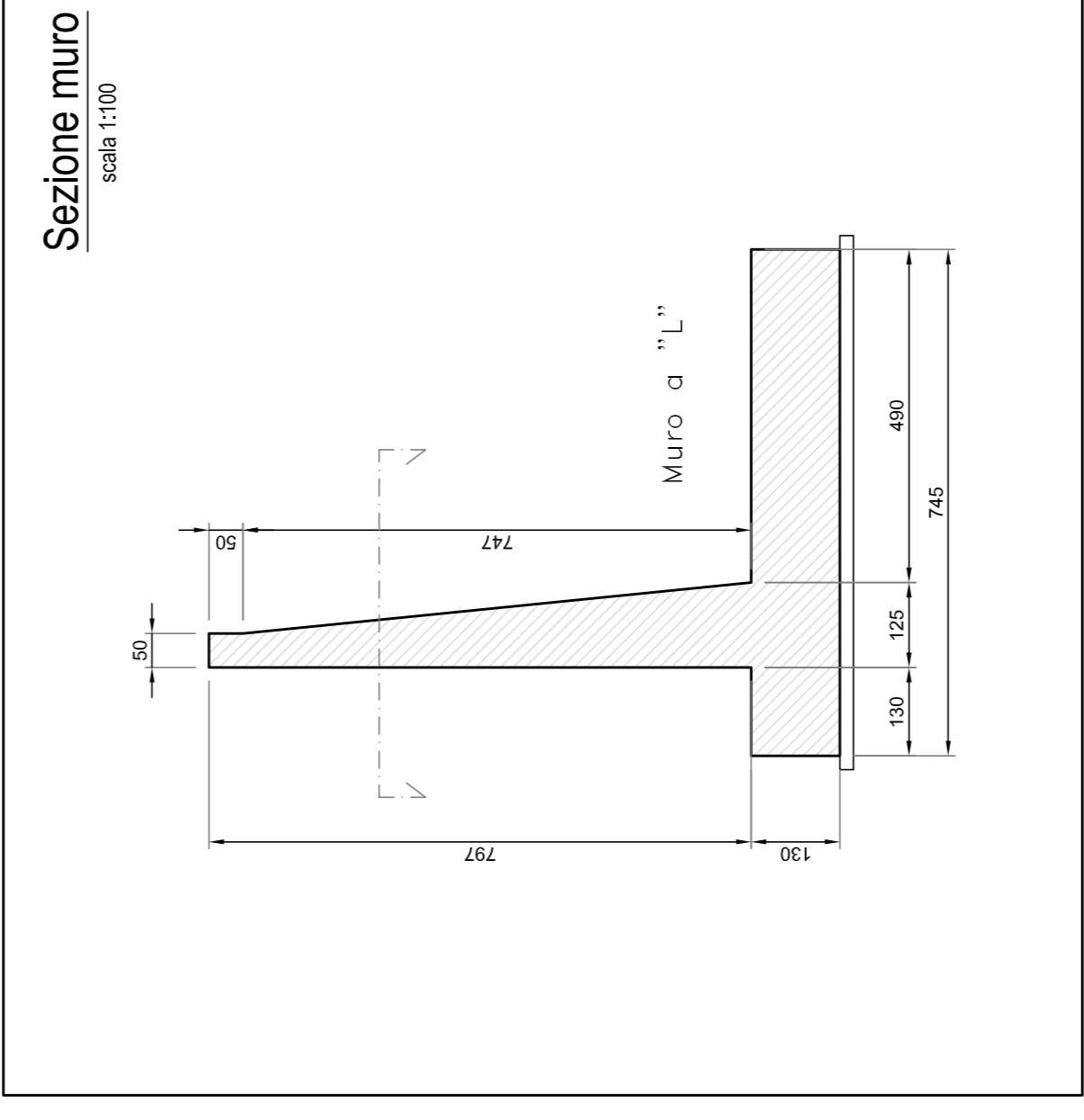


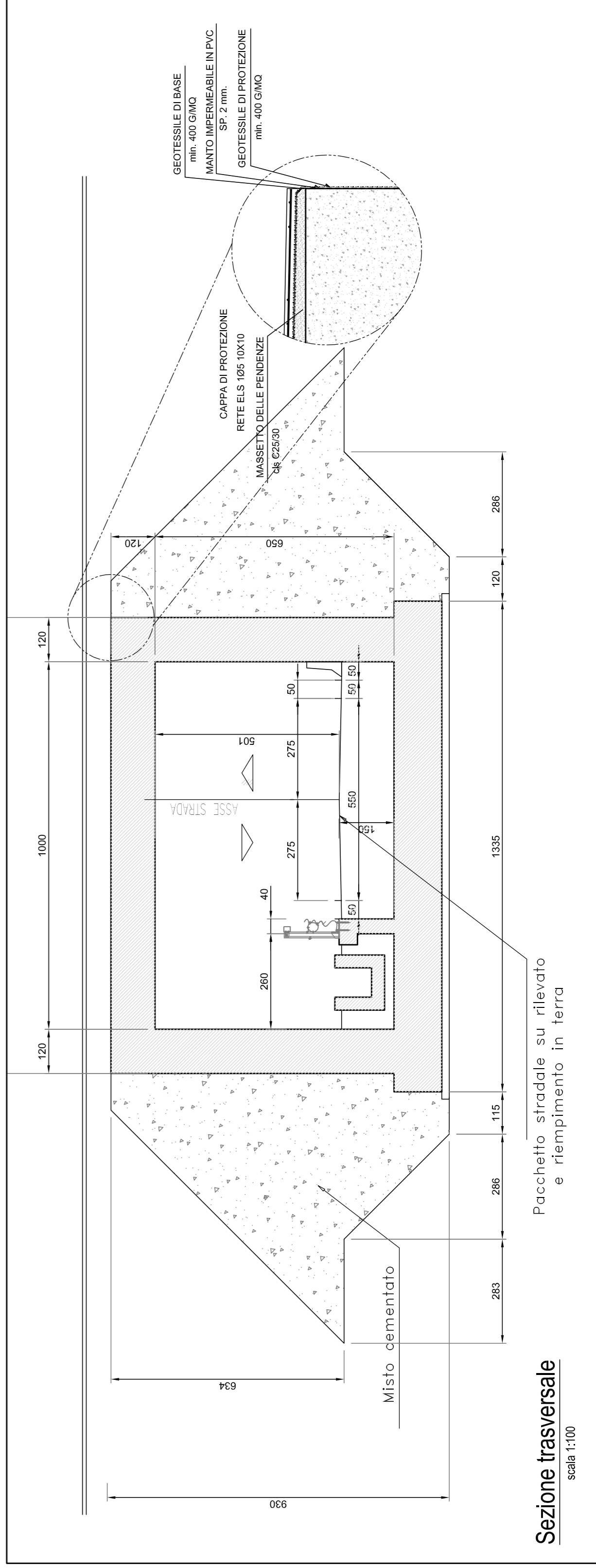
Planimetria
scala 1:100



Sezione longitudinale
scala 1:100

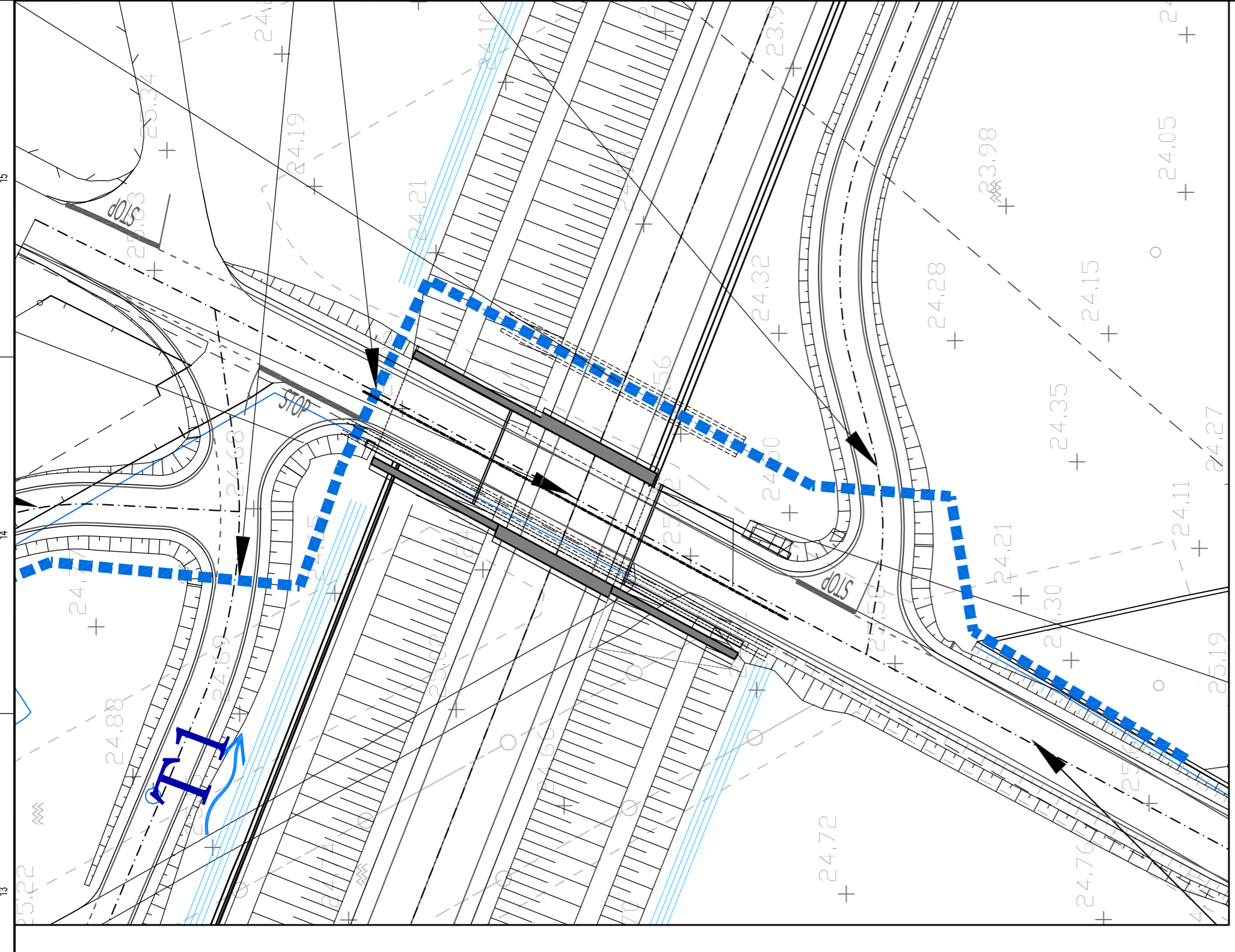


Sezione muro
scala 1:100



Sezione trasversale
scala 1:100

Pacchetto stradale su rilevato
e riempimento in terra



Inquadramento



Direzione Progettazione e Realizzazione Lavori

SISTEMA TANGENZIALE DI LUCCA

Viabilità Est di Lucca comprendente i collegamenti
tra Ponte a Moriano ed i caselli dell'autostrada A11
del Frizzone e di Lucca Est - 1° Stralcio

PROGETTO DEFINITIVO

PROGETTAZIONE: ANAS - DIREZIONE PROGETTAZIONE E REALIZZAZIONE LAVORI

PROGETTISTI:
Studio Top. di Bari s.
35940 Casaleggio Duomo (MO) s.p.a.
Studio Top. di Roma s. 4.157/0
Stati, Stefano Ingelita
Storace, Donato snc s.p.a. n. 629

IL COORDINATORE PER LA SICUREZZA IN FASE DI PROGETTAZIONE
Storace, Donato snc s.p.a. n. 629

VISTO IL RESPONSABILE DEL PROCEDIMENTO:
Ing. Achille Cantafornaci

PROTOCOLLO DATA

OPERE MINORI
SOTTOVIA alla PK 1+524.36
Pianta e Sezioni

REV.	DESCRIZIONE	DATA	REDATTO	VERIFICATO	APPROVATO
D					
C					
B					
A	EMISSIONE	2018			

REVISIONE	SCALA
A	1:100

CODICE PROGETTO	NOME FILE
LOG001A	T000M01STRD101A.dwg

PROGETTO	NUM. PROG.	NUM. PROG. A. PROG.	NUM. PROG. A. PROG.
LOG001A	D	1601	

PROGETTO	NUM. PROG.	NUM. PROG. A. PROG.	NUM. PROG. A. PROG.
T000M01STRD101A	STR	D	I