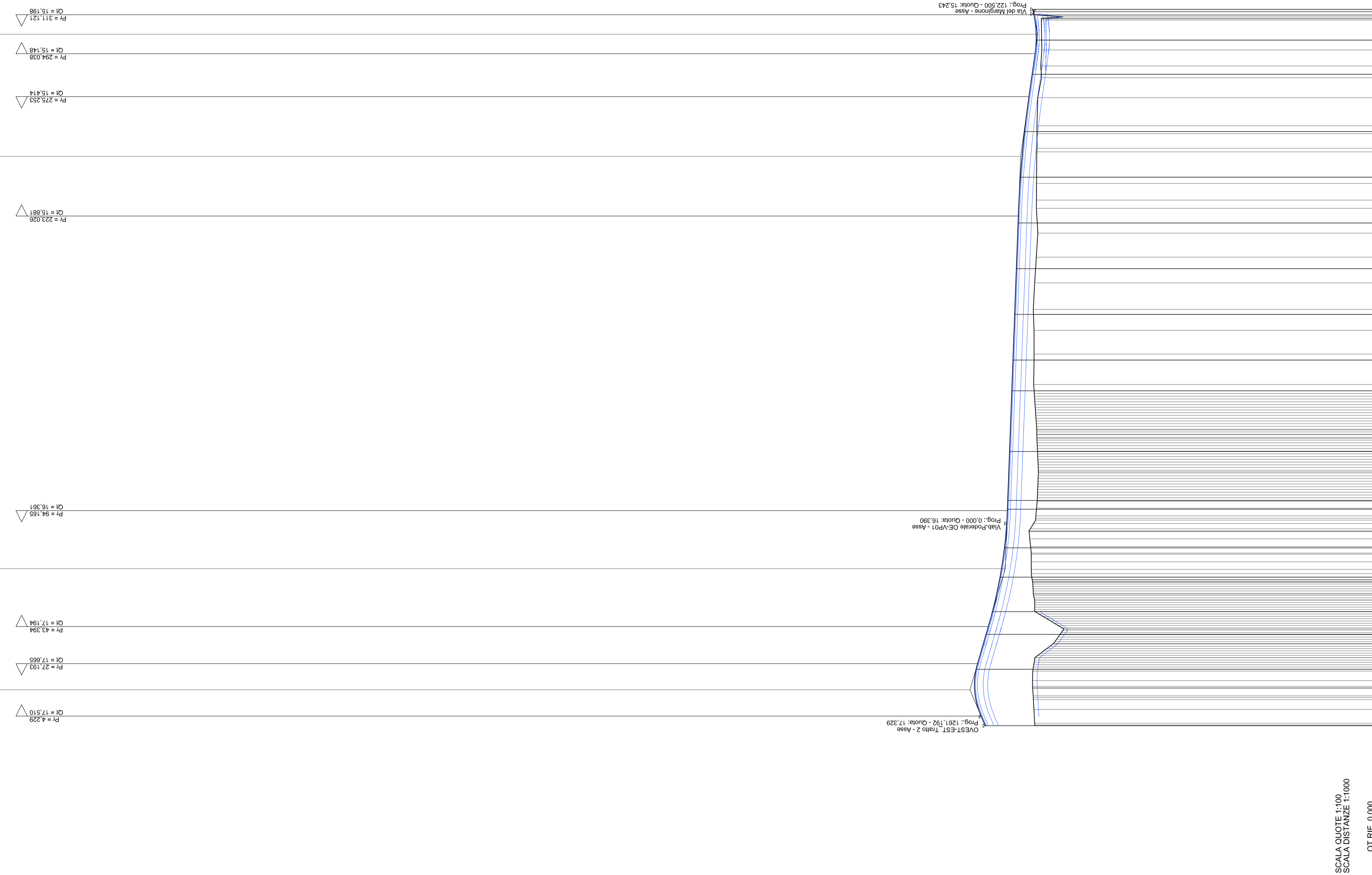


1 - COLLEGAMENTO VIA DEL MARGINONE

LIVELLETTA	OFF. DI QUOTA PENNINA	h = 0,07 1:1 = 0,07	h = 0,07 1:1 = 0,07	h = 0,07 1:1 = 0,07	h = 0,07 1:1 = 0,07
1	15,711	15,711	15,711	15,711	15,711
2	15,000	15,000	15,000	15,000	15,000
3	14,482	14,482	14,482	14,482	14,482
4	13,964	13,964	13,964	13,964	13,964
5	13,446	13,446	13,446	13,446	13,446
6	12,928	12,928	12,928	12,928	12,928
7	12,410	12,410	12,410	12,410	12,410
8	11,892	11,892	11,892	11,892	11,892
9	11,374	11,374	11,374	11,374	11,374
10	10,856	10,856	10,856	10,856	10,856
11	10,338	10,338	10,338	10,338	10,338
12	9,820	9,820	9,820	9,820	9,820
13	9,302	9,302	9,302	9,302	9,302
14	8,784	8,784	8,784	8,784	8,784
15	8,266	8,266	8,266	8,266	8,266
16	7,748	7,748	7,748	7,748	7,748
17	7,230	7,230	7,230	7,230	7,230
18	6,712	6,712	6,712	6,712	6,712
19	6,194	6,194	6,194	6,194	6,194

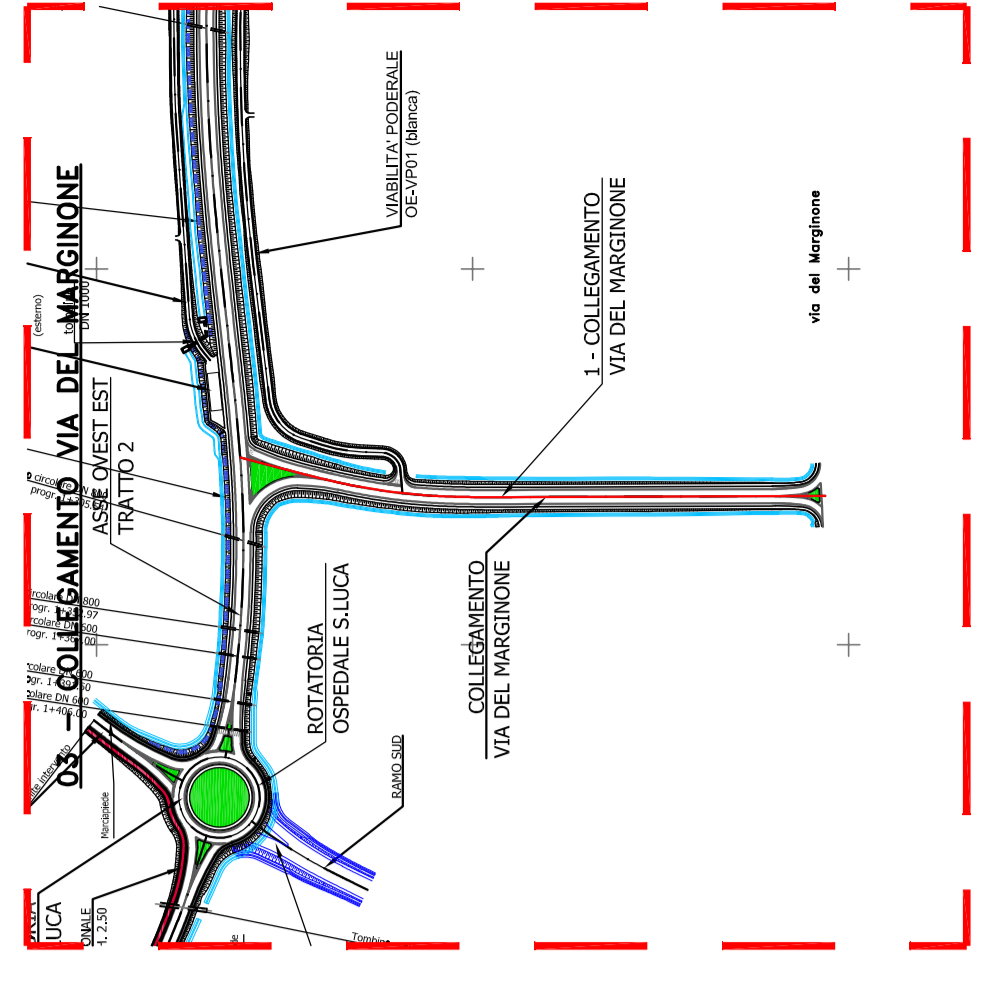
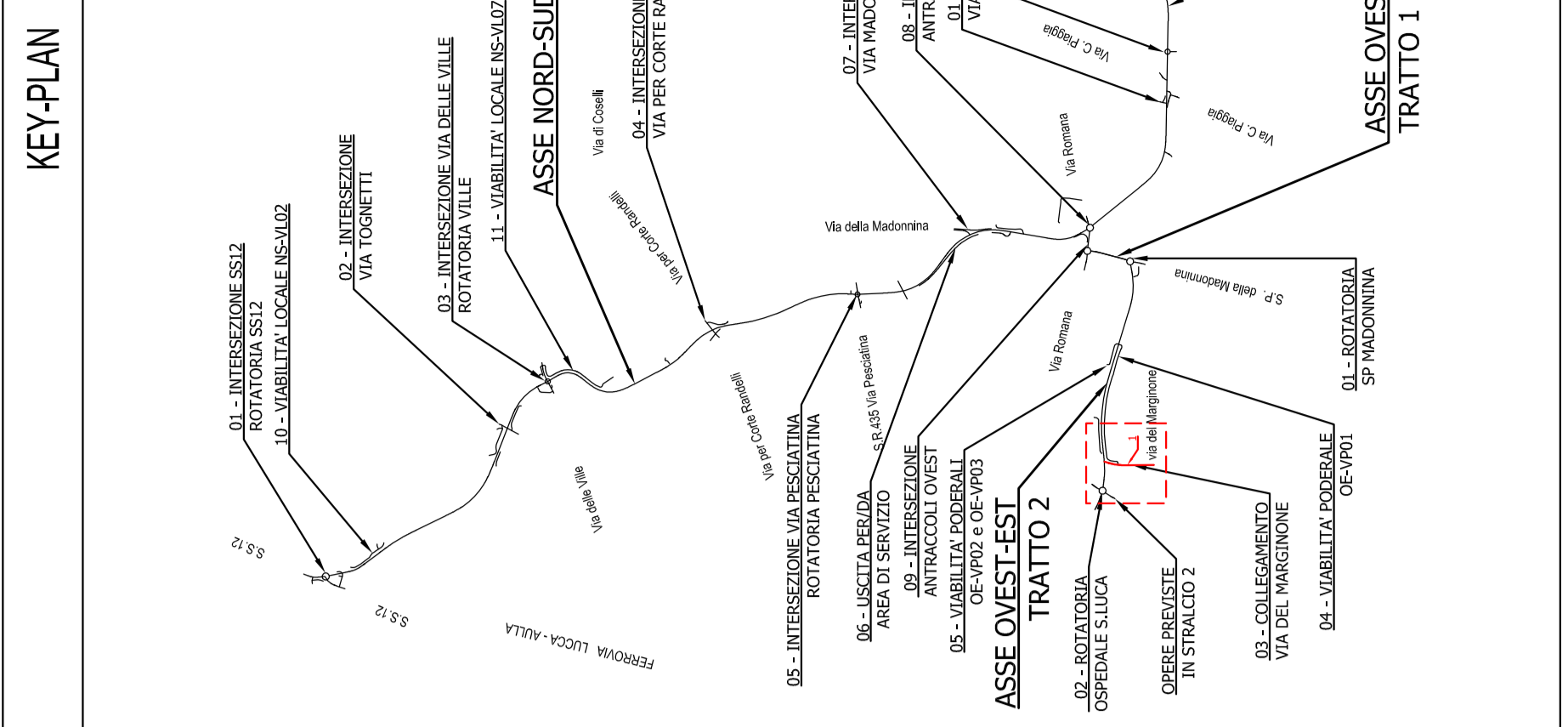


NOTE SEZIONI	1	2	3	4	5	6	7	8	9	10	11	12	13	14	15	16	17	18	19
DISTANZE PARZIALI	24,89	15,31	9,89	15,13	12,81	18,91	1,82	21,43	26,57	13,43	20,00	20,00	20,00	20,00	20,00	20,00	20,00	14,06	13,47
DISTANZE PROGRESSIVE	24,89	40,20	50,09	65,22	81,03	99,94	101,76	123,19	149,76	163,19	183,19	203,19	223,19	243,19	263,19	283,19	303,19	317,25	330,72
QUOTE TERRENO	15,17	15,24	15,15	14,05	15,25	15,34	15,00	14,57	15,04	15,19	15,20	15,22	15,13	15,05	15,09	15,07	14,88	14,88	14,88
QUOTE PROGETTO	15,17	15,24	15,15	14,05	15,25	15,34	15,00	14,57	15,04	15,19	15,20	15,22	15,13	15,05	15,09	15,07	14,88	14,88	14,88
DIFFERENZA DI QUOTA	0,00	0,00	0,00	0,00	0,00	0,00	0,00	0,00	0,00	0,00	0,00	0,00	0,00	0,00	0,00	0,00	0,00	0,00	0,00
ETTONOMETRICHE	1:200	1:200	1:200	1:200	1:200	1:200	1:200	1:200	1:200	1:200	1:200	1:200	1:200	1:200	1:200	1:200	1:200	1:200	1:200
ANDAMENTO PLANIMETRICO	L. 116/09																		
SOPRAELEVAZIONI	0,00																		
ALLARGAMENTI	0,00																		

SCALA QUOTE 1:100
SCALA DISTANZE 1:1000

OTRIE 0,000

NOTE GENERALI



SISTEMA TANGENZIALE DI LUCCA
Viabilità Est di Lucca comprendente i collegamenti tra Ponte a Moriano ed i caselli dell'autostrada A11 del Frizzone e di Lucca Est - 1° Stralcio

PROGETTO DEFINITIVO

PROGETTAZIONE: ANAS - DIREZIONE PROGETTAZIONE E REALIZZAZIONE LAVORI

PROGETTO: ANAS - DIREZIONE PROGETTAZIONE E REALIZZAZIONE LAVORI
 PROGETTO: ANAS - DIREZIONE PROGETTAZIONE E REALIZZAZIONE LAVORI
 PROGETTO: ANAS - DIREZIONE PROGETTAZIONE E REALIZZAZIONE LAVORI
 PROGETTO: ANAS - DIREZIONE PROGETTAZIONE E REALIZZAZIONE LAVORI

IL COORDINATORE PER LA SICUREZZA IN FASE DI PROGETTAZIONE
 Dott. Fabio Scattolon
 Via...
 Il RESPONSABILE DEL PROCEDIMENTO:
 Ing. Achille...
 DATA

ASSE OVEST-EST
COLLEGAMENTO CON VIA DEL MARGINONE - PROFILI LONGITUDINALI

REVISIONE	DATA	REDAZIONE	APPROVAZIONE
A			
B			
C			
D			