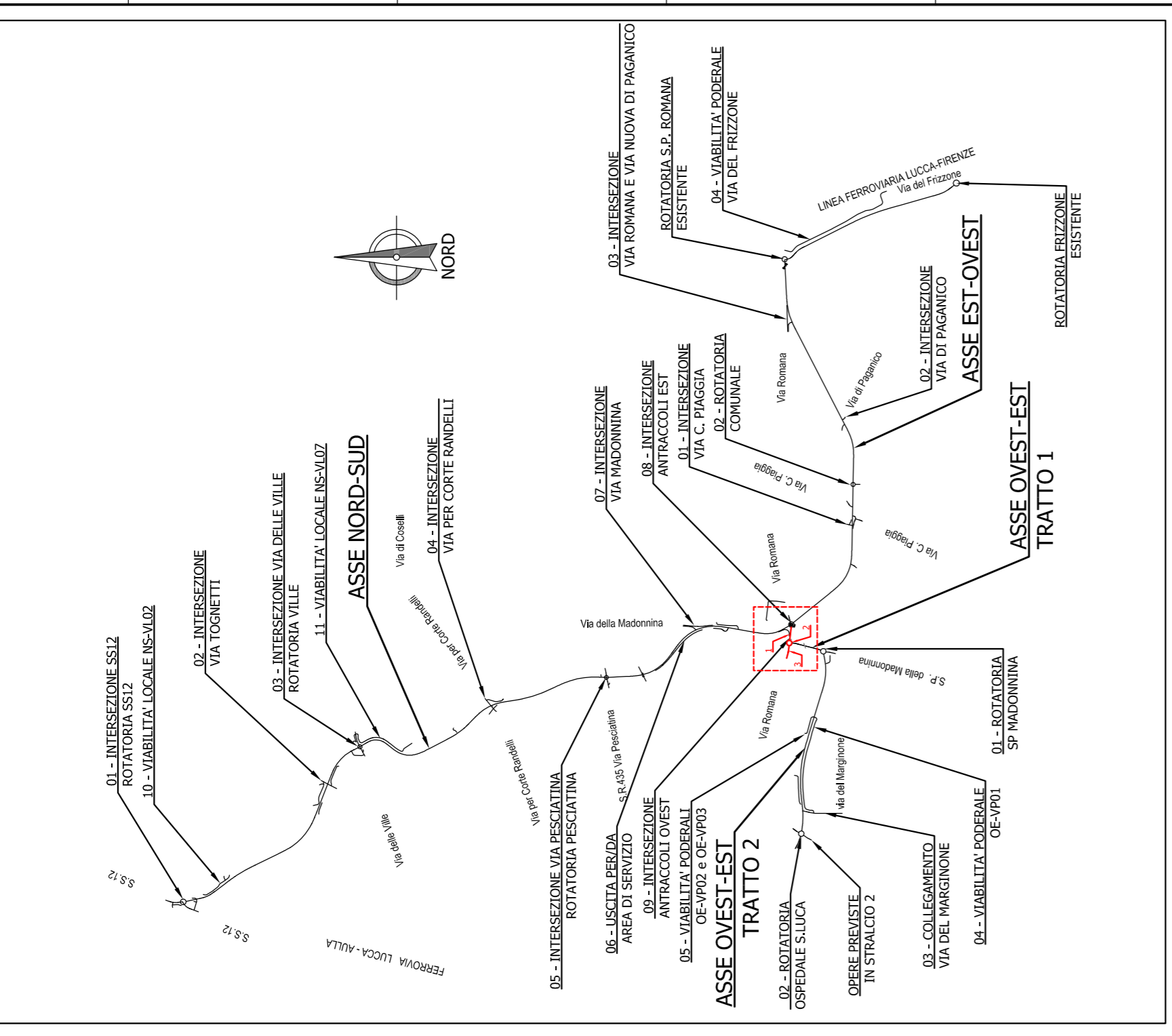


NOTE GENERALI

KEY-PLAN



anas *Direzione Progettazione e Realizzazione Lavori*

SISTEMA TANGENZIALE DI LUCCA
 Viabilità Est di Lucca comprendente i collegamenti tra Ponte a Moriano ed i caselli dell'autostrada A11 del Frizzone e di Lucca Est - 1° Straicchio

PROGETTO DEFINITIVO

PROGETTAZIONE: ANAS - DIREZIONE PROGETTAZIONE E REALIZZAZIONE LAVORI

PROGETTISTI:
 Ing. Vincenzo Marzi
 Ordine Ing. di Bari n. 3584
 Ing. Giuseppe Danilo Molteni
 Ordine Ing. di Roma n. A34610
 Geol. Saverio Micheli
 Ordine Geologi del Lazio n. 928

IL COORDINATORE PER LA SICUREZZA IN FASE DI PROGETTAZIONE
 Geom. Fabio Giustolisi

VISTO: IL RESPONSABILE DEL PROCEDIMENTO :
 Ing. Achille D'ambrosio

PROTOCOLLO DATA

ASSE NORD-SUD
INTERSEZIONE ANTRACCOLI
 PLANIMETRIA DI TRACCIAMENTO - ROTATORIA OVEST

CODICE PROGETTO	PROGETTO	NOME FILE	REVISIONE	SCALA
L0601A	D 1601	PO0P501STDPT12A.dwg	A	1:1000
D	C			
C	B			
B	A			
REV.	DESCRIZIONE	DATA	REDAITTO	VERIFICATO
				APPROVATO

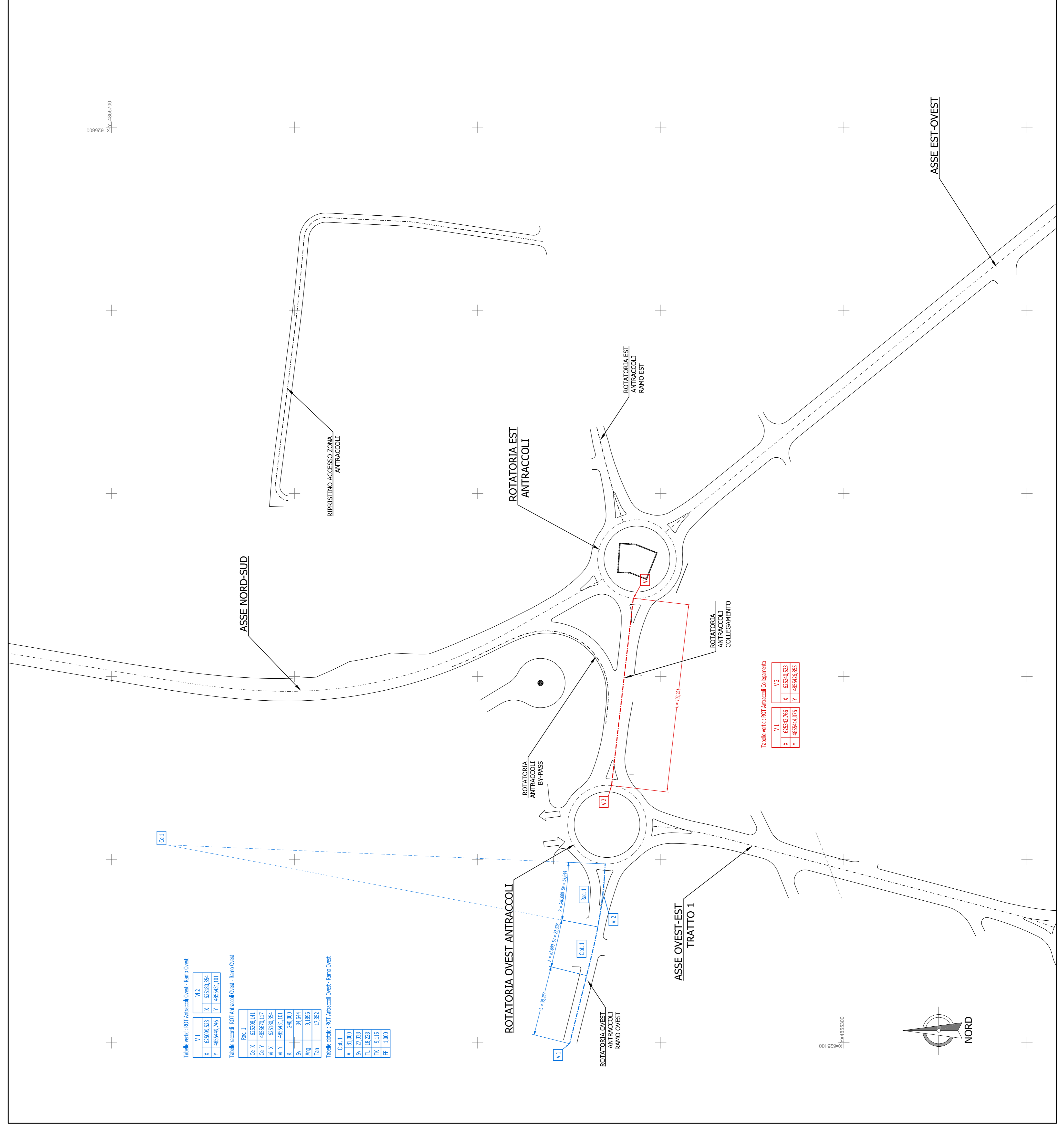


Tabella vertici: ROT Antraccoli Ovest - Ramo Ovest

V.1	V.2
X 625093.523	X 625180.354
Y 4855449.246	Y 4855431.101

Tabella rami: ROT Antraccoli Ovest - Ramo Ovest

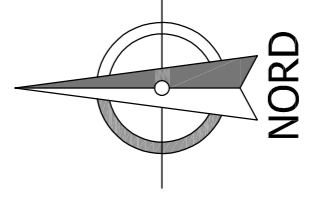
Ramo 1	
Ce X 625098.141	Ce Y 4855520.117
Vi X 625180.354	Vi Y 4855431.101
R 240.000	Sv 34.644
Ang 91.896	Lun 17.321

Tabella dati: ROT Antraccoli Ovest - Ramo Ovest

Cm 1	
A 81.000	Sr 27.335
L 18.208	Tk 9.115
FF 1.000	

Tabella vertici: ROT Antraccoli Collegamento

V.1	V.2
X 625342.766	X 625240.523
Y 4855414.976	Y 4855406.853



009529-X
 009529-X
 009529-X