

1 - NS-VL08a - VIA PER CORTE RANDELLI

Table with columns: LIVELLETTA, DIFF. QUOTA PONDIZIONE, h=0,14, l=0,32, h=0,04, l=0,04

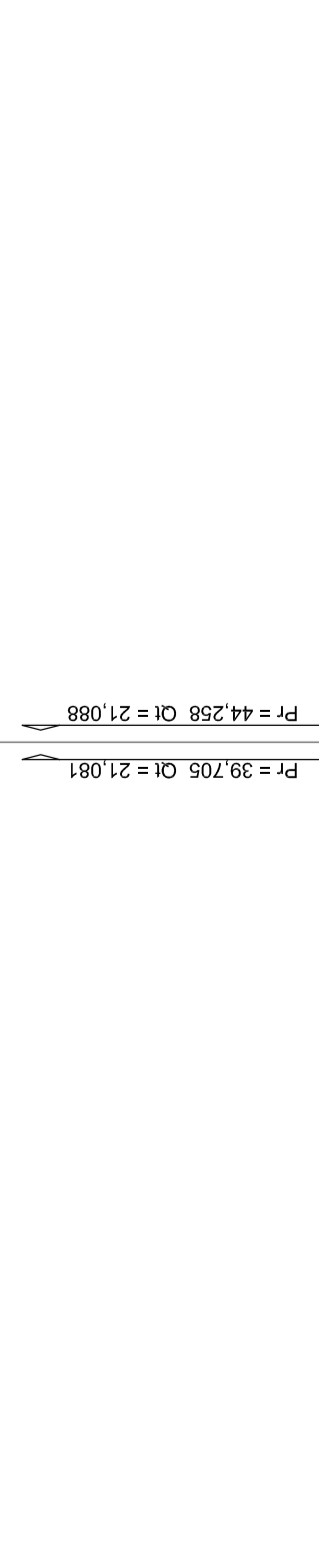


Table with columns: h, CR, T, F, G, showing technical data for NS-VL08a.

2 - NS-VL08b - VIABILITA' LOCALE VIA DEL PINACCIO

Table with columns: LIVELLETTA, DIFF. QUOTA PONDIZIONE, h=0,14, l=0,32, h=0,11, l=0,27, h=0,04, l=0,04



Table with columns: h, CR, T, F, G, showing technical data for NS-VL08b.

3 - NS-VL09 - VIABILITA' LOCALE VIA DI LISO

Table with columns: LIVELLETTA, DIFF. QUOTA PONDIZIONE, h=0,06, l=0,23, h=0,09, l=0,29, h=0,13, l=0,27

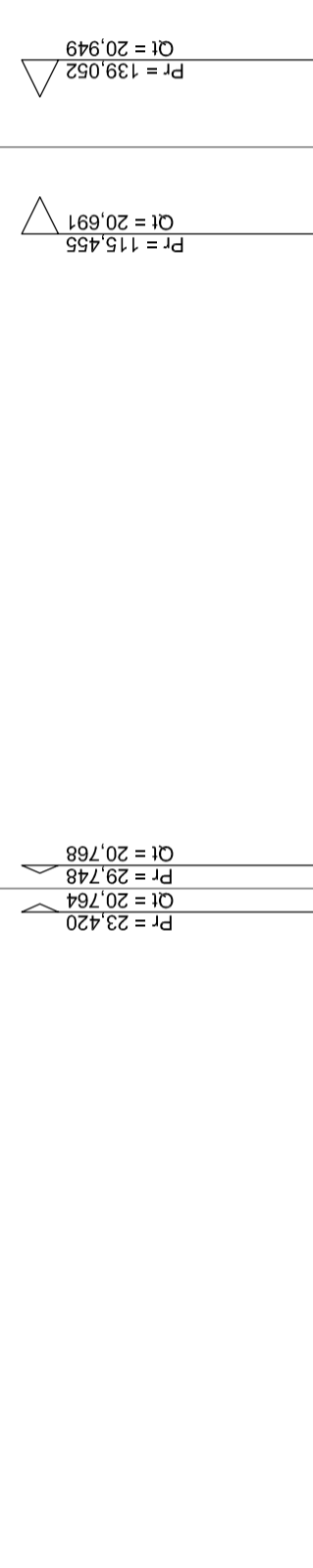


Table with columns: h, CR, T, F, G, showing technical data for NS-VL09.

4 - ACCESSO VASCA VP05

Table with columns: LIVELLETTA, DIFF. QUOTA PONDIZIONE, h=1,35, l=4,91, h=1,35, l=4,91

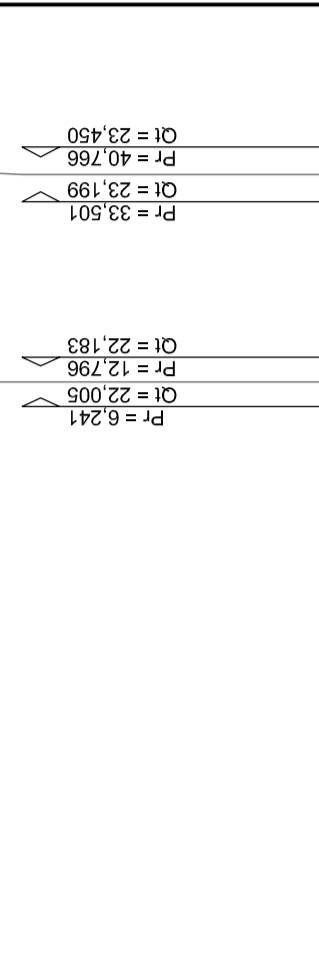
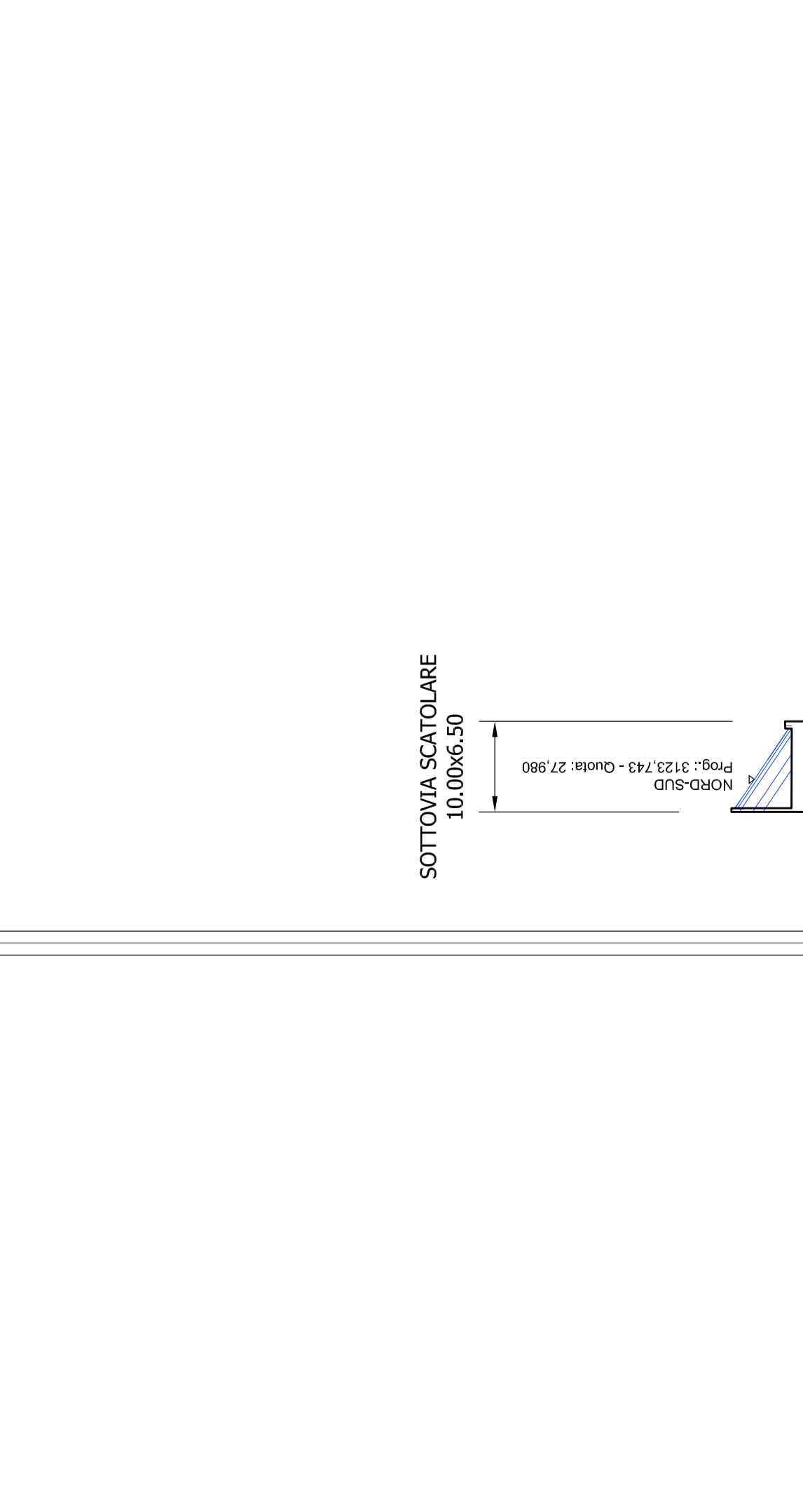

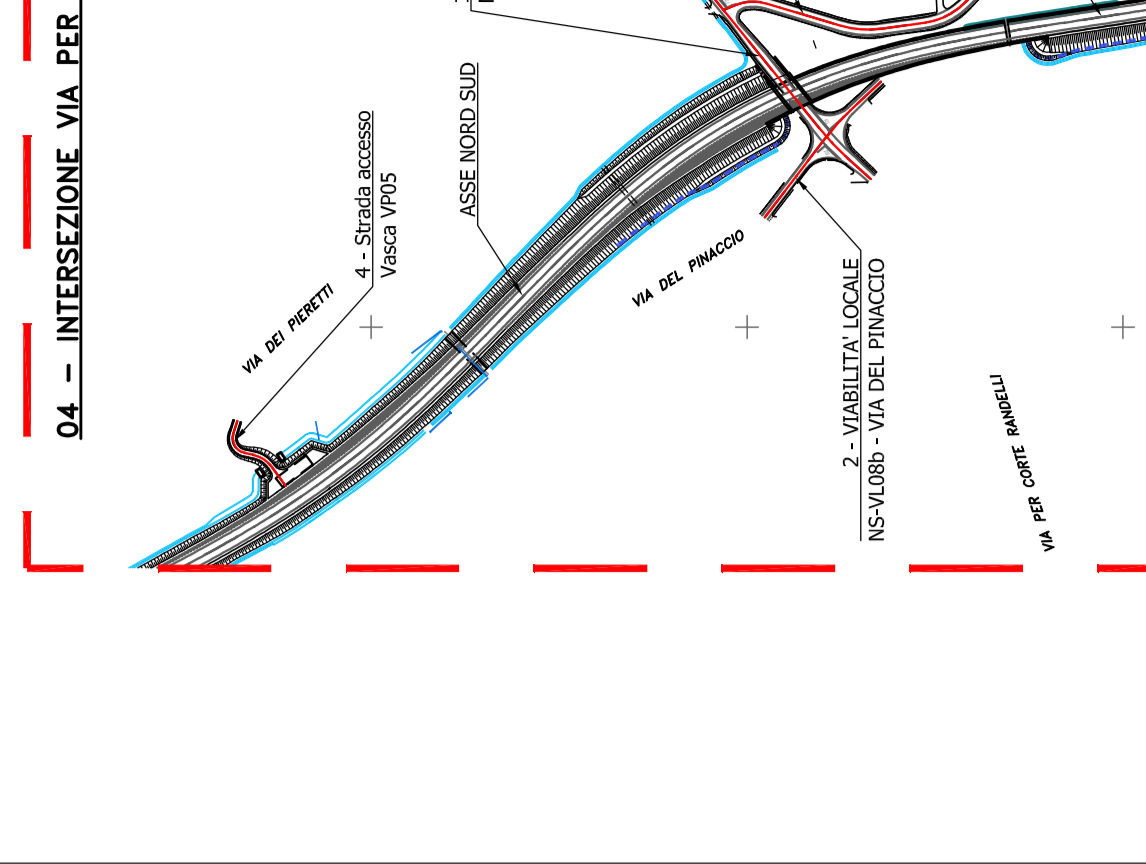
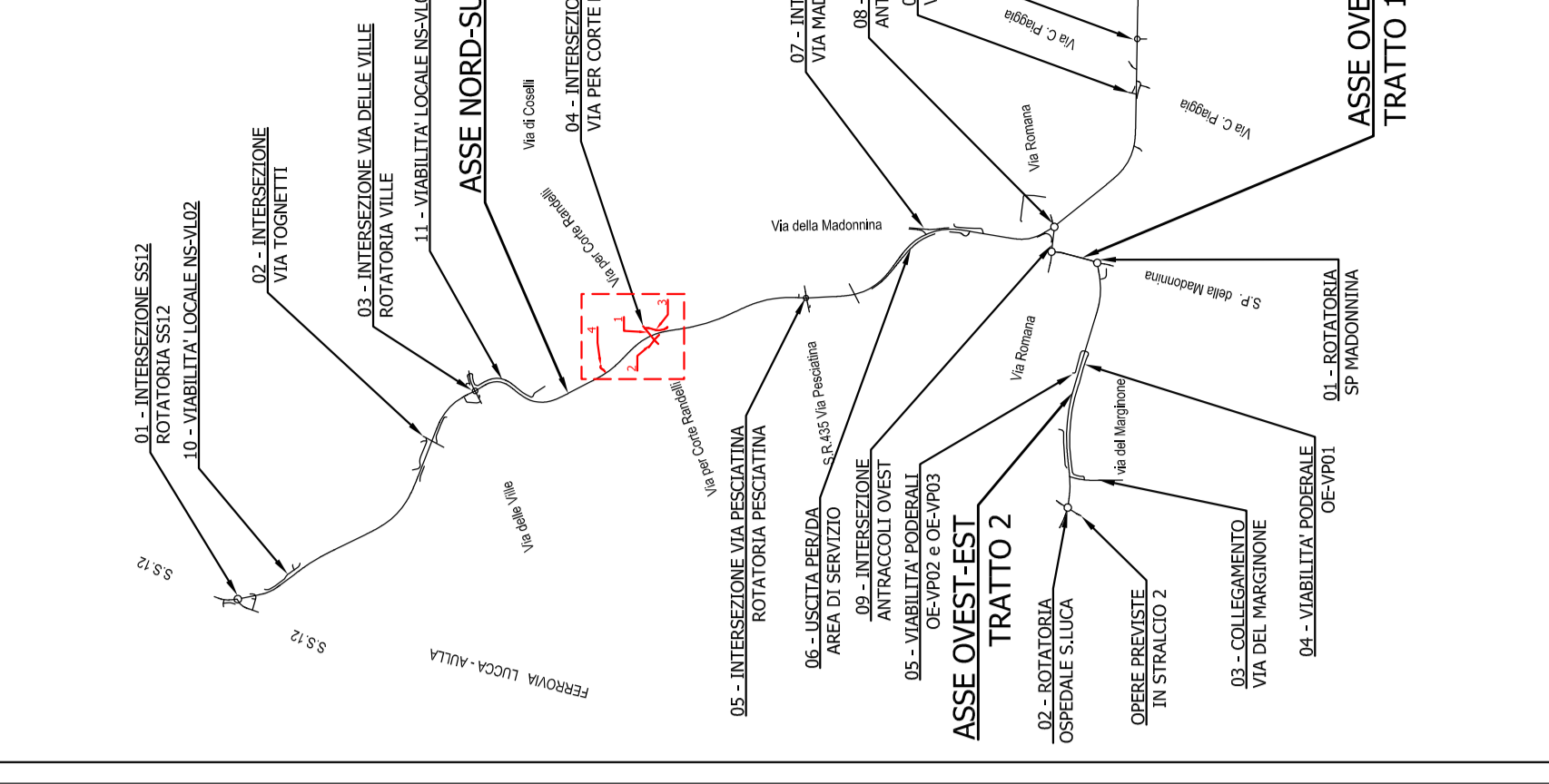


Table with columns: h, CR, T, F, G, showing technical data for ACCESSO VASCA VP05.

NOTE GENERALI KEY-PLAN



Project information including ANAS logo, project name 'SISTEMA TANGENZIALE DI LUCCA', and project details.

Table with columns: NOME SEZIONI, DISTANZE PARZIALI, DISTANZE PROGRESSIVE, QUOTE TERRENO, QUOTE PROGETTO, DIFFERENZA DI QUOTA, ETTONETRICHE, ANDAMENTO PLANIMETRICO, SOPRAELEVAZIONI, ALLARGAMENTI.

Table with columns: NOME SEZIONI, DISTANZE PARZIALI, DISTANZE PROGRESSIVE, QUOTE TERRENO, QUOTE PROGETTO, DIFFERENZA DI QUOTA, ETTONETRICHE, ANDAMENTO PLANIMETRICO, SOPRAELEVAZIONI, ALLARGAMENTI.

Table with columns: NOME SEZIONI, DISTANZE PARZIALI, DISTANZE PROGRESSIVE, QUOTE TERRENO, QUOTE PROGETTO, DIFFERENZA DI QUOTA, ETTONETRICHE, ANDAMENTO PLANIMETRICO, SOPRAELEVAZIONI, ALLARGAMENTI.

Table with columns: NOME SEZIONI, DISTANZE PARZIALI, DISTANZE PROGRESSIVE, QUOTE TERRENO, QUOTE PROGETTO, DIFFERENZA DI QUOTA, ETTONETRICHE, ANDAMENTO PLANIMETRICO, SOPRAELEVAZIONI, ALLARGAMENTI.

Table with columns: NOME SEZIONI, DISTANZE PARZIALI, DISTANZE PROGRESSIVE, QUOTE TERRENO, QUOTE PROGETTO, DIFFERENZA DI QUOTA, ETTONETRICHE, ANDAMENTO PLANIMETRICO, SOPRAELEVAZIONI, ALLARGAMENTI.

Table with columns: NOME SEZIONI, DISTANZE PARZIALI, DISTANZE PROGRESSIVE, QUOTE TERRENO, QUOTE PROGETTO, DIFFERENZA DI QUOTA, ETTONETRICHE, ANDAMENTO PLANIMETRICO, SOPRAELEVAZIONI, ALLARGAMENTI.

Table with columns: NOME SEZIONI, DISTANZE PARZIALI, DISTANZE PROGRESSIVE, QUOTE TERRENO, QUOTE PROGETTO, DIFFERENZA DI QUOTA, ETTONETRICHE, ANDAMENTO PLANIMETRICO, SOPRAELEVAZIONI, ALLARGAMENTI.

Table with columns: NOME SEZIONI, DISTANZE PARZIALI, DISTANZE PROGRESSIVE, QUOTE TERRENO, QUOTE PROGETTO, DIFFERENZA DI QUOTA, ETTONETRICHE, ANDAMENTO PLANIMETRICO, SOPRAELEVAZIONI, ALLARGAMENTI.

Table with columns: NOME SEZIONI, DISTANZE PARZIALI, DISTANZE PROGRESSIVE, QUOTE TERRENO, QUOTE PROGETTO, DIFFERENZA DI QUOTA, ETTONETRICHE, ANDAMENTO PLANIMETRICO, SOPRAELEVAZIONI, ALLARGAMENTI.

Table with columns: NOME SEZIONI, DISTANZE PARZIALI, DISTANZE PROGRESSIVE, QUOTE TERRENO, QUOTE PROGETTO, DIFFERENZA DI QUOTA, ETTONETRICHE, ANDAMENTO PLANIMETRICO, SOPRAELEVAZIONI, ALLARGAMENTI.

Table with columns: NOME SEZIONI, DISTANZE PARZIALI, DISTANZE PROGRESSIVE, QUOTE TERRENO, QUOTE PROGETTO, DIFFERENZA DI QUOTA, ETTONETRICHE, ANDAMENTO PLANIMETRICO, SOPRAELEVAZIONI, ALLARGAMENTI.