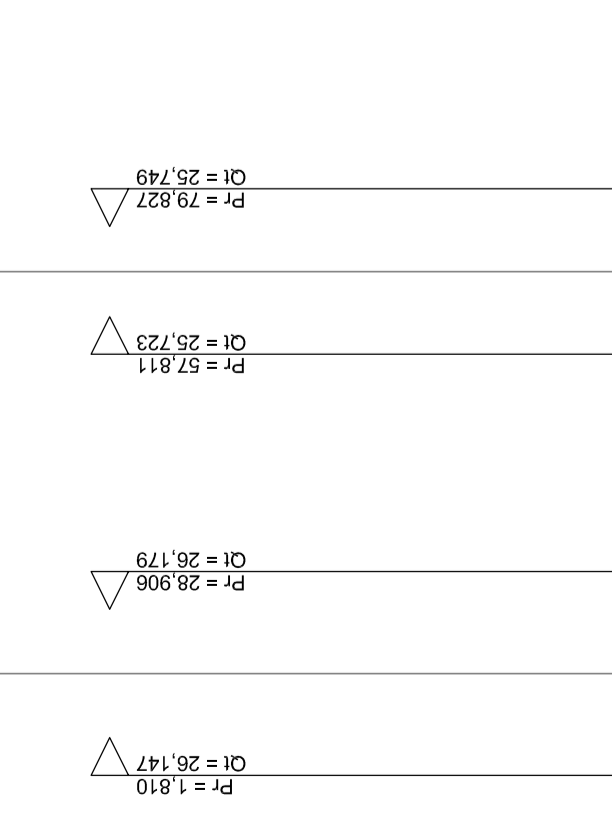


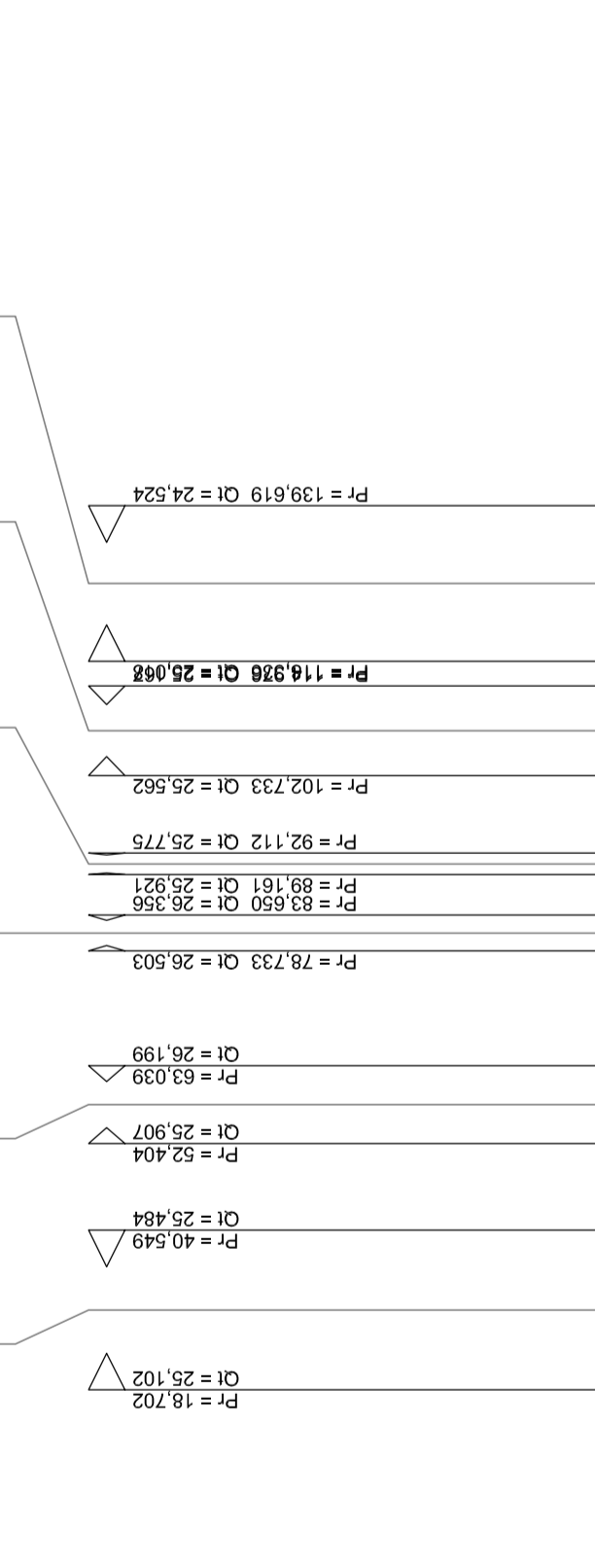
1 - ROTATORIA VILLE L.

LIVELLETTA table with columns: DIFF. DI QUOTA PERMANENZA, h=0,06, l=1,37, n=0,07, l=1,15. Includes a small table with columns: h, l, n.




2 - NS-VL06 - ADEGUAMENTO VIA DELLE VILLE L.

LIVELLETTA table with columns: DIFF. DI QUOTA PERMANENZA, h=0,05, l=1,37, n=0,07, l=1,15. Includes a small table with columns: h, l, n.



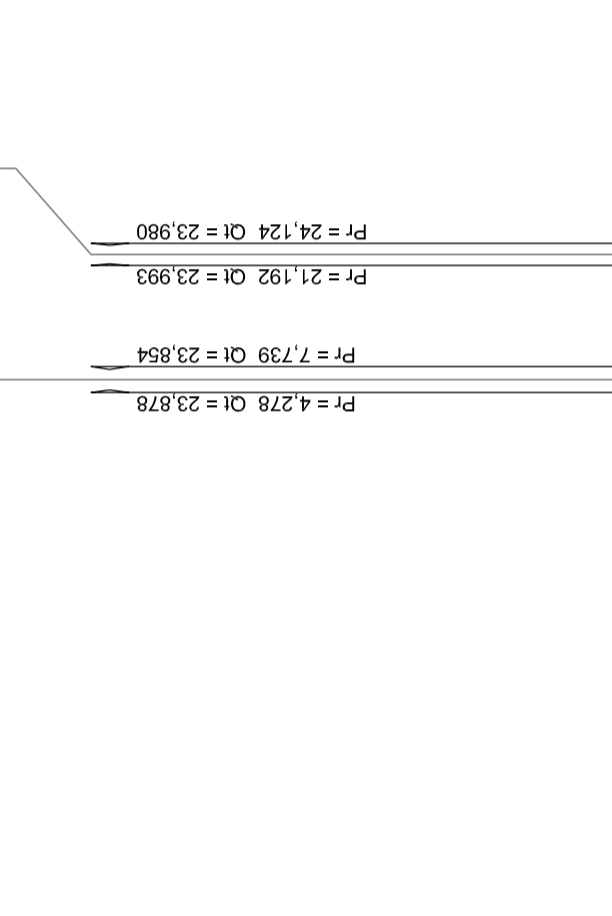
3 - ACCESSO NS-AC05

LIVELLETTA table with columns: DIFF. DI QUOTA PERMANENZA, h=0,13, l=1,27, n=0,08, l=1,27. Includes a small table with columns: h, l, n.



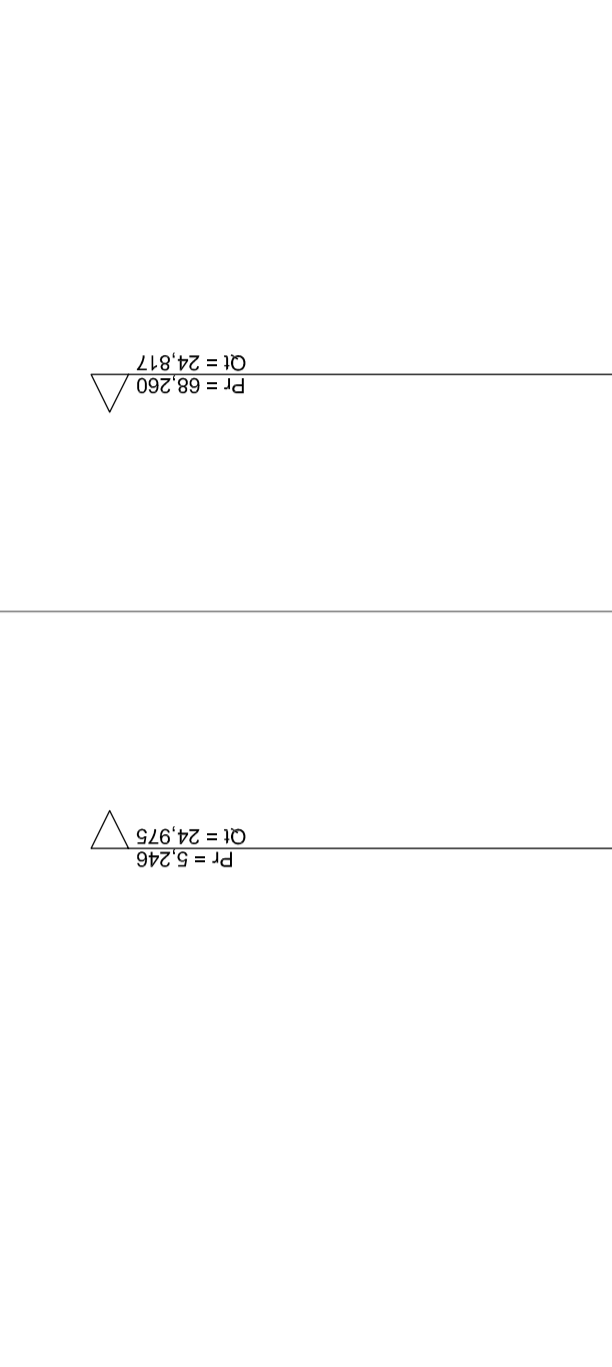
4 - ACCESSO NS-AC06

LIVELLETTA table with columns: DIFF. DI QUOTA PERMANENZA, h=0,17, l=1,11, n=0,07, l=1,11. Includes a small table with columns: h, l, n.



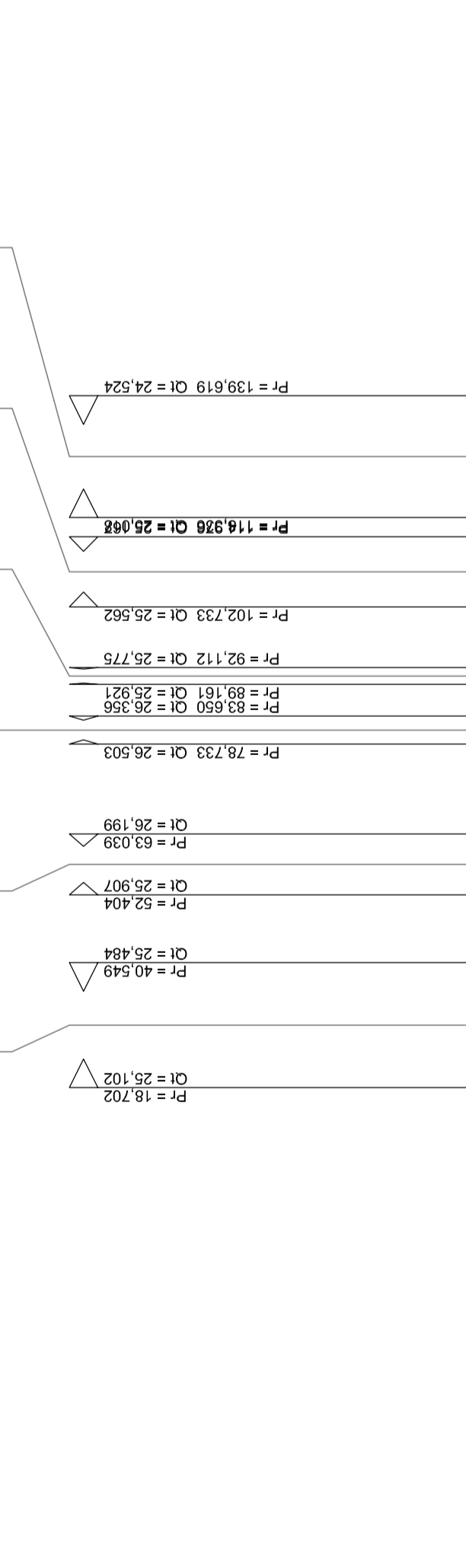
6 - ACCESSO VASCA VP04

LIVELLETTA table with columns: DIFF. DI QUOTA PERMANENZA, h=0,02, l=1,20, n=0,02, l=1,20. Includes a small table with columns: h, l, n.




5 - ACCESSO NS-AC07

LIVELLETTA table with columns: DIFF. DI QUOTA PERMANENZA, h=0,09, l=1,11, n=0,05, l=1,11. Includes a small table with columns: h, l, n.



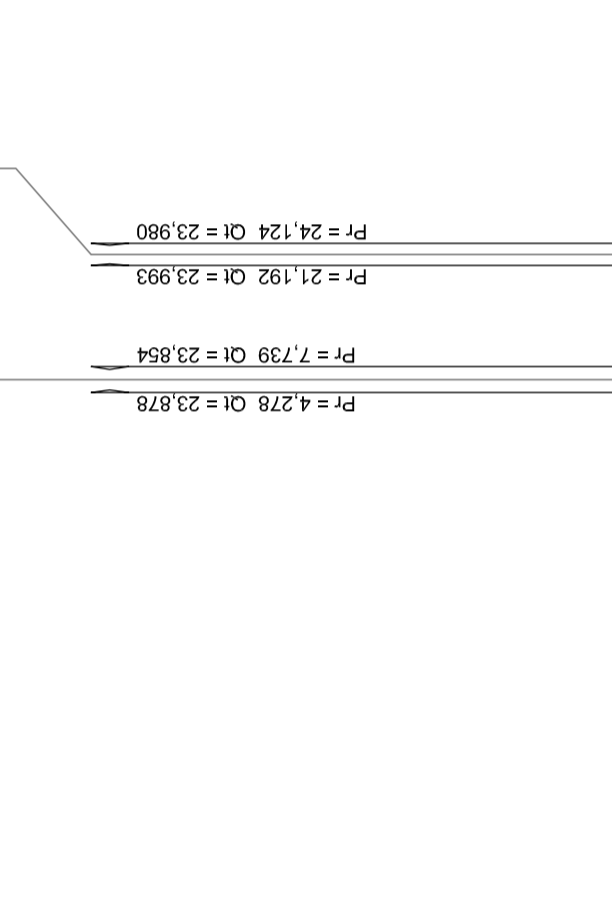
5 - ACCESSO NS-AC07

LIVELLETTA table with columns: DIFF. DI QUOTA PERMANENZA, h=0,09, l=1,11, n=0,05, l=1,11. Includes a small table with columns: h, l, n.



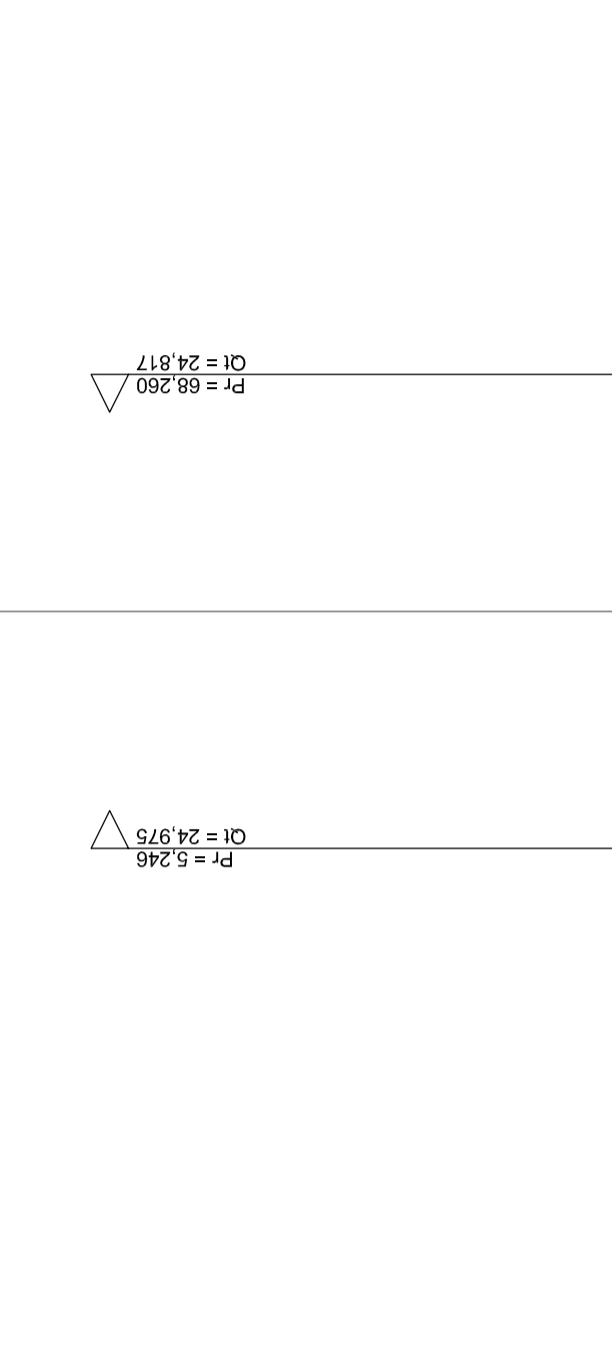
5 - ACCESSO NS-AC07

LIVELLETTA table with columns: DIFF. DI QUOTA PERMANENZA, h=0,09, l=1,11, n=0,05, l=1,11. Includes a small table with columns: h, l, n.

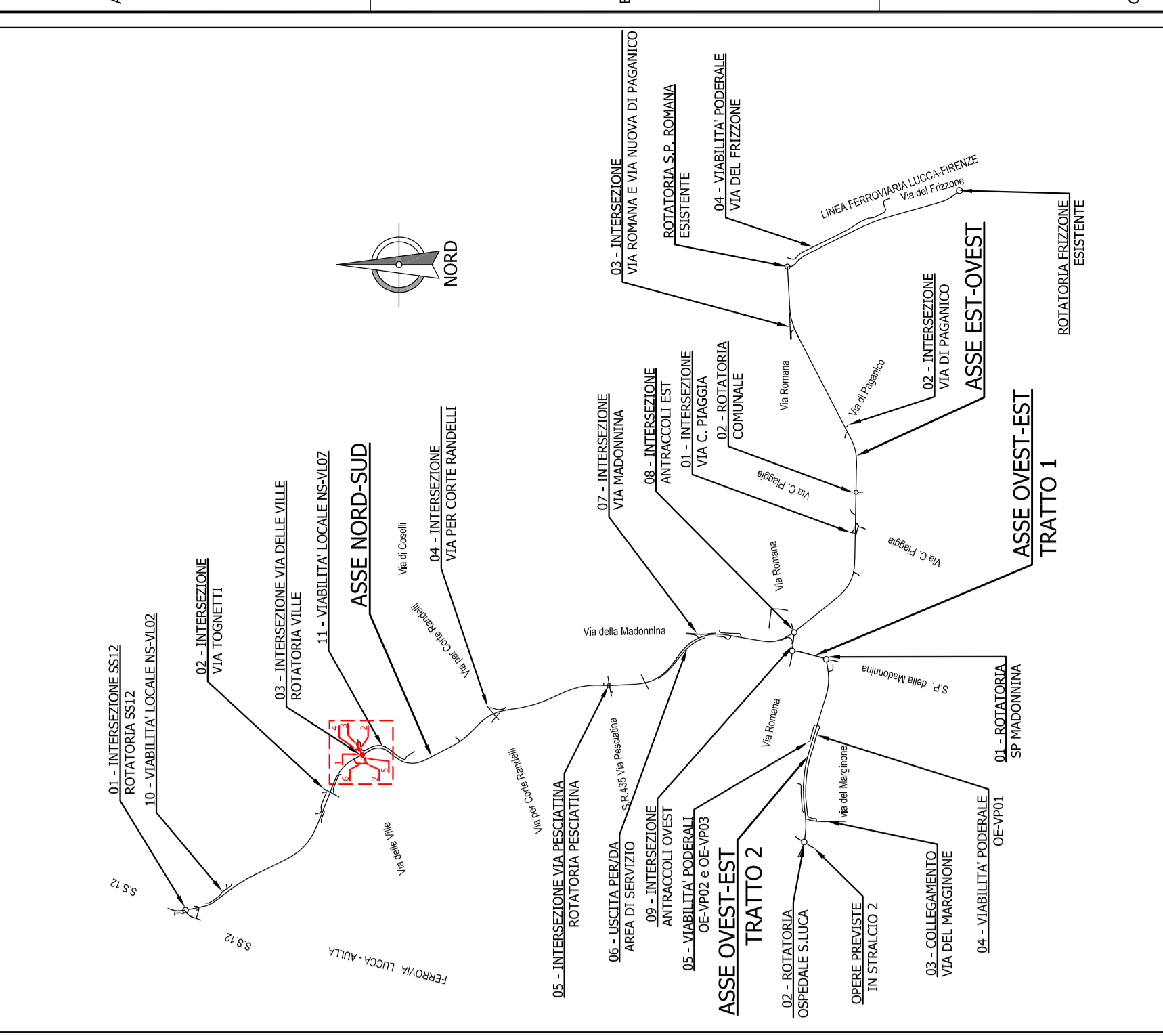


5 - ACCESSO NS-AC07

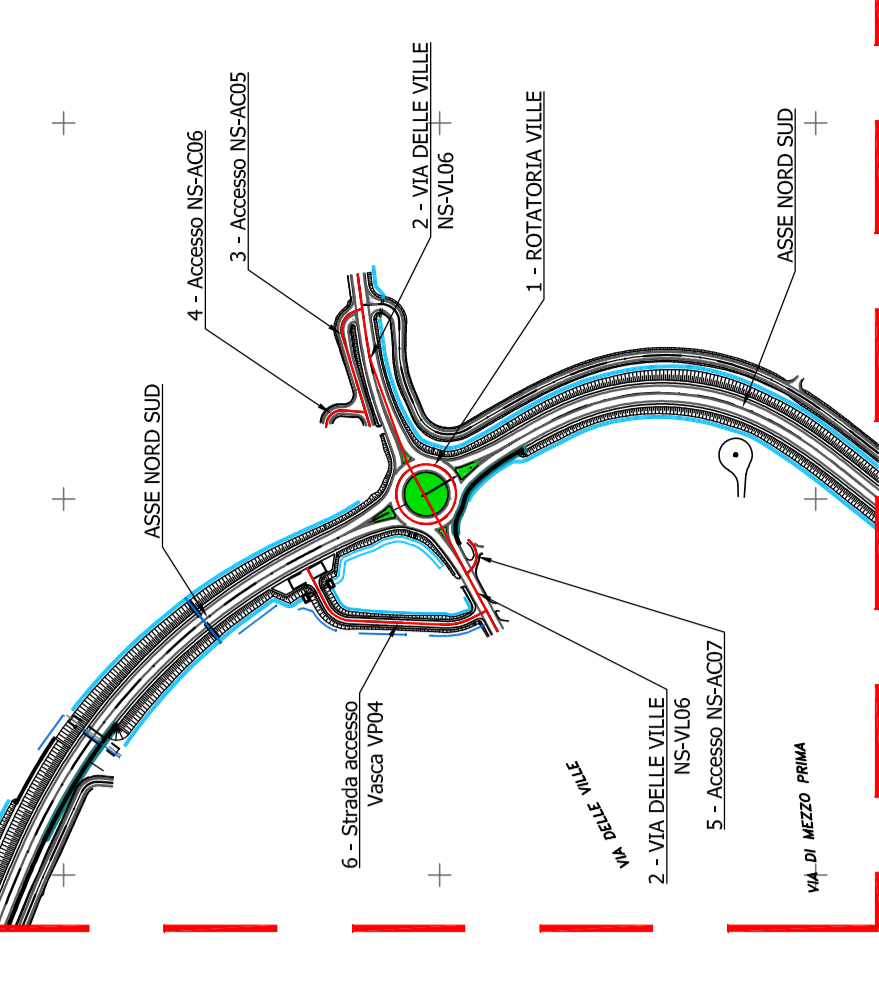
LIVELLETTA table with columns: DIFF. DI QUOTA PERMANENZA, h=0,09, l=1,11, n=0,05, l=1,11. Includes a small table with columns: h, l, n.



NOTE GENERALI KEY-PLAN



03 - INTERSEZIONE VIA DELLE VILLE



Direzione Progettazione e Realizzazione Lavori

SISTEMA TANGENZIALE DI LUCCA

Viabilità Est di Lucca comprendente i collegamenti tra Ponte a Moriano ed i caselli dell'autostrada A11 del Frizzone e di Lucca Est - 1° Stralcio

PROGETTO DEFINITIVO

PROGETTAZIONE: ANAS - DIREZIONE PROGETTAZIONE E REALIZZAZIONE LAVORI

Il Coordinatore per la Sicurezza in Fase di Progettazione: ... Il Responsabile del Progettamento: ...

ASSE NORD-SUD INTERSEZIONE CON VIA DELLE VILLE - PROFILI LONGITUDINALI

Table with columns: CODICE PROGETTO, NOME FILE, SCALA, REVISIONE, DATA, STATO, APPROVATO. Includes a small table with columns: h, l, n.

Table with columns: NOME SEZIONI, DISTANZE PARZIALI, DISTANZE PROGRESSIVE, QUOTE TERRENO, QUOTE PROGETTO, DIFFERENZA DI QUOTA, ETTONOMETRICHE, ANDAMENTO PLANIMETRICO, SOPRAELEVAZIONI, ALLARGAMENTI. Includes a small table with columns: h, l, n.

Table with columns: NOME SEZIONI, DISTANZE PARZIALI, DISTANZE PROGRESSIVE, QUOTE TERRENO, QUOTE PROGETTO, DIFFERENZA DI QUOTA, ETTONOMETRICHE, ANDAMENTO PLANIMETRICO, SOPRAELEVAZIONI, ALLARGAMENTI. Includes a small table with columns: h, l, n.

Table with columns: NOME SEZIONI, DISTANZE PARZIALI, DISTANZE PROGRESSIVE, QUOTE TERRENO, QUOTE PROGETTO, DIFFERENZA DI QUOTA, ETTONOMETRICHE, ANDAMENTO PLANIMETRICO, SOPRAELEVAZIONI, ALLARGAMENTI. Includes a small table with columns: h, l, n.

Table with columns: NOME SEZIONI, DISTANZE PARZIALI, DISTANZE PROGRESSIVE, QUOTE TERRENO, QUOTE PROGETTO, DIFFERENZA DI QUOTA, ETTONOMETRICHE, ANDAMENTO PLANIMETRICO, SOPRAELEVAZIONI, ALLARGAMENTI. Includes a small table with columns: h, l, n.

Table with columns: NOME SEZIONI, DISTANZE PARZIALI, DISTANZE PROGRESSIVE, QUOTE TERRENO, QUOTE PROGETTO, DIFFERENZA DI QUOTA, ETTONOMETRICHE, ANDAMENTO PLANIMETRICO, SOPRAELEVAZIONI, ALLARGAMENTI. Includes a small table with columns: h, l, n.