



anas

Direzione Progettazione e Realizzazione Lavori

SISTEMA TANGENZIALE DI LUCCA

Viabilità Est di Lucca comprendente i collegamenti
tra Ponte a Moriano ed i caselli dell'autostrada A11
del Frizzone e di Lucca Est - 1° Stralcio

PROGETTO DEFINITIVO

PROGETTAZIONE: ANAS - DIREZIONE PROGETTAZIONE E REALIZZAZIONE LAVORI

I PROGETTISTI:

Ing. Vincenzo Marzi
Ordine Ing. di Bari n. 3594
Ing. Giuseppe Danilo Malgeri
Ordine Ing. di Roma n. A34610
Geol. Serena Majetta
Ordine Geologi del Lazio n. 928

IL COORDINATORE PER LA SICUREZZA IN FASE DI PROGETTAZIONE

Geom. Fabio Quondam

VISTO: IL RESPONSABILE DEL PROCEDIMENTO :

Ing. Achille Devitofranceschi

PROTOCOLLO

DATA

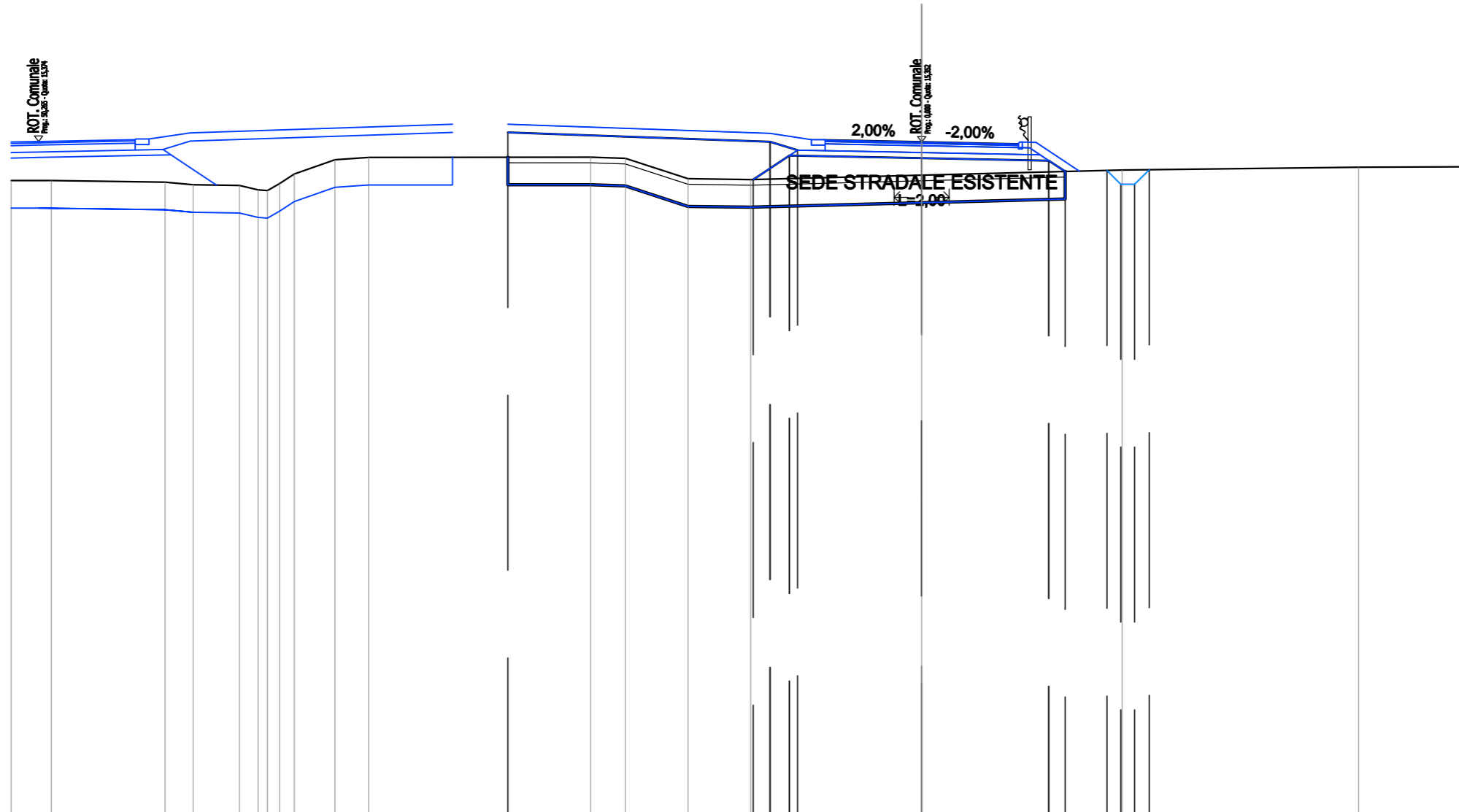
ASSE EST - OVEST

INTERSEZIONI ROTATORIA COMUNALE - VIA PAGANICO - SEZIONI TRASVERSALI

CODICE PROGETTO		NOME FILE		REVISIONE	SCALA
PROGETTO	LIV. PROG.	N. PROG.	P00PS03STD SZ03A.dwg		
LOG601A	D	1601	CODICE ELAB. P00PS03STD SZ03		1:200
D				A	
C					
B					
A	EMISSIONE		SET 2018		
REV.	DESCRIZIONE		DATA	REDATTO	VERIFICATO
					APPROVATO

SCAVI E BONIFICHE	
SCOTTICO	20,193 m
BONIFICA	16,155 m ²
FOSSO	0,523 m ²
RILEVATI	
RIEMPIMENTO	31,008 m ²
RILEVATO	17,847 m ²
TERRENO VEGETALE	13,402 m
PIANO DI POSA RILEVATI - LAVORAZIONE DI TIPO "A"	20,193 m
SOVRASTRUTTURA STRADALE	
STRATI LEGATI (USURA e BINDER)	7,000 m
STRATO DI BASE	1,900 m ²
FONDAZIONE MISTO GRANULARE STABILIZZATO	1,819 m ²

ROT. Comunale
 SEZIONE N.: 1
 QT. PROGETTO: 15,352
 DIST.PROG.: 0,000
 DIST.SUCC.: 14,211



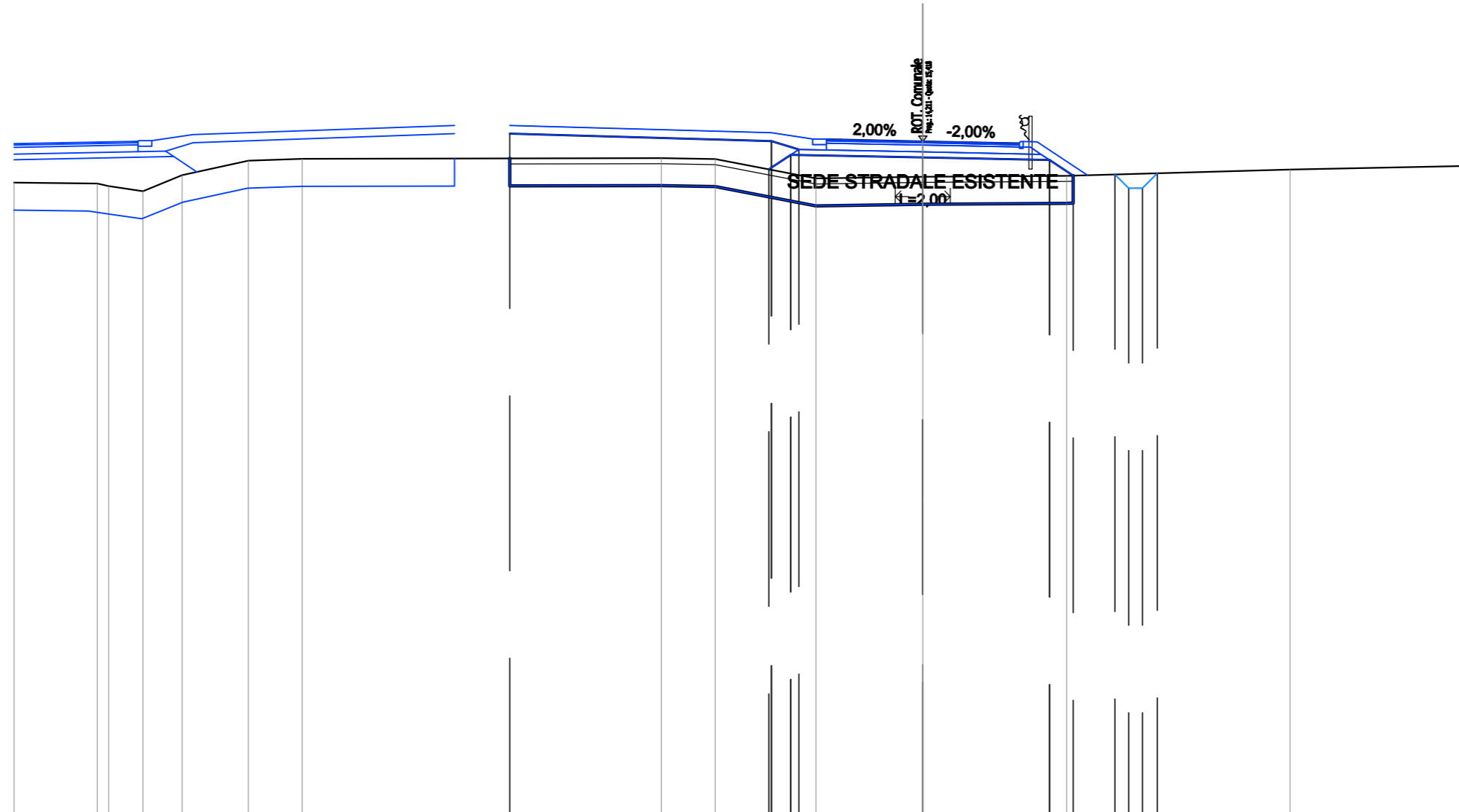
SCALA 1:200

QT.RIF. -9,000

QUOTE TERRENO	13,96	13,96	13,90	13,81	13,78	13,62	13,59	13,65	14,19	14,71	14,80	14,80	14,76	14,02	13,99	14,15	14,34	14,44	14,46				
DIST.PARZIALI TERRENO	1,46	4,12	1,02	1,67	0,88	0,51	1,47	1,22	8,04	1,27	2,27	2,27	6,20	7,26	8,57	4,17							
QUOTE PROGETTO															13,99	14,87	14,77	14,68	14,29	14,32	13,82	13,82	14,35
DIST.PARZIALI PROGETTO															1,31	4,79	4,60	0,99	1,52	0,53			
QUOTE FINITO									16,00						15,67	15,44	15,35	15,29	15,34	14,30			
DIST. PARZIALI FINITO										9,50					1,50	3,00	3,00	1,15	1,56				
DIST. PROGRESSIVE FINITO									-15,00						-5,50	-4,00	-3,50	-3,00	0,00	3,00	3,60	4,15	-5,71

SCAVI E BONIFICHE	
SCOTTICO	20,455 m
BONIFICA	16,364 m ²
FOSSO	0,533 m ²
RILEVATI	
RIEMPIMENTO	26,285 m ²
RILEVATO	18,210 m ²
TERRENO VEGETALE	13,713 m
PIANO DI POSA RILEVATI - LAVORAZIONE DI TIPO "A"	20,455 m
SOVRASTRUTTURA STRADALE	
STRATI LEGATI (USURA e BINDER)	7,000 m
STRATO DI BASE	1,900 m ²
FONDAZIONE MISTO GRANULARE STABILIZZATO	1,819 m ²

ROT. Comunale
 SEZIONE N.: 2
 QT. PROGETTO: 15,418
 DIST.PROG.: 14,211
 DIST.PREC.: 14,211
 DIST.SUCC.: 21,026



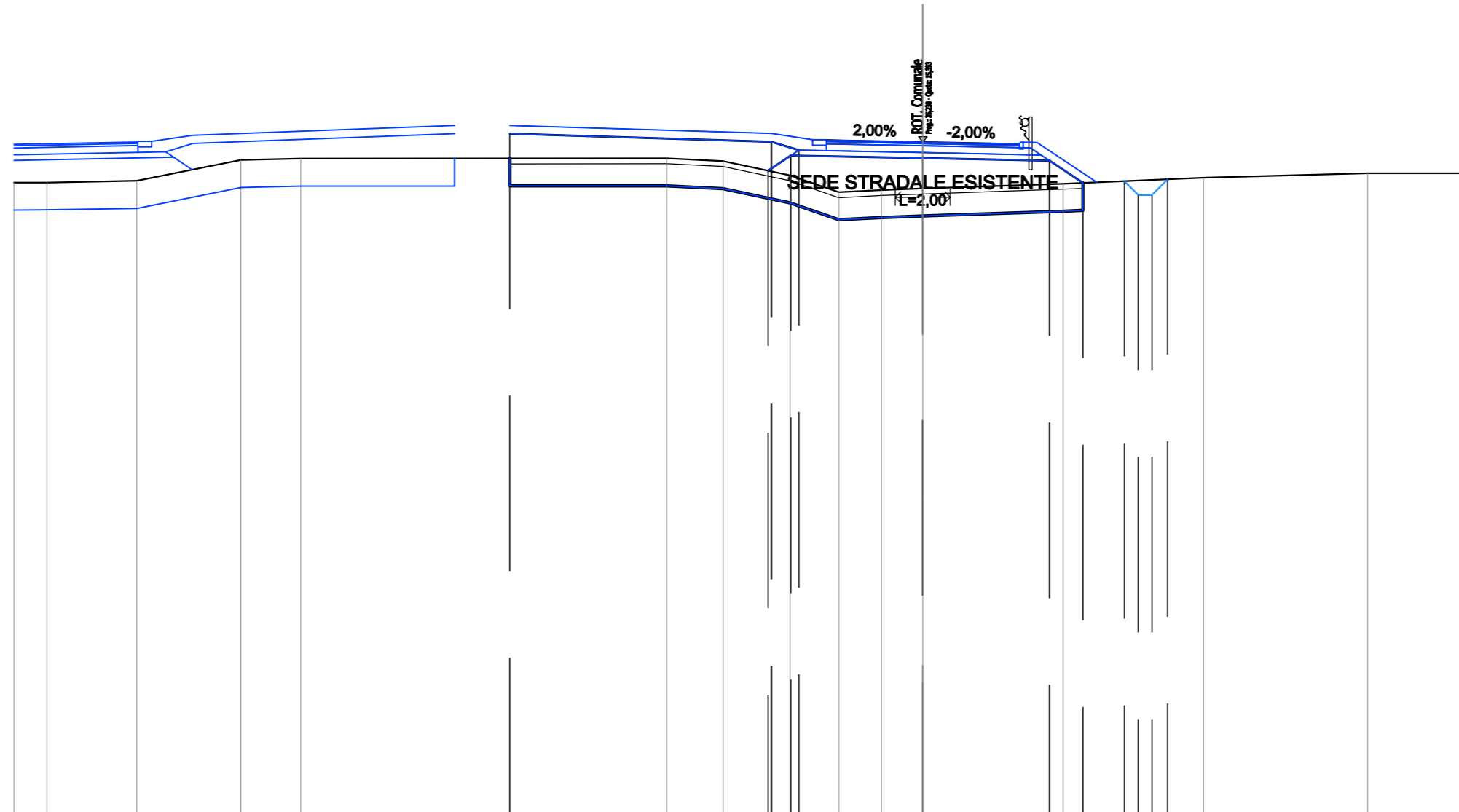
SCALA 1:200

QT.RIF. -9,000

QUOTE TERRENO	13,93	13,89	13,79	13,61	14,20	14,72	14,79	14,81	14,78	14,08	14,13	14,17	14,40	14,53
DIST.PARZIALI TERRENO	3,03	1,25	1,42	2,40	1,96	13,04	1,96	3,66	3,88	5,22	8,11	6,67		
QUOTE PROGETTO										14,40	14,93	14,84	14,75	14,18
DIST.PARZIALI PROGETTO										0,80	4,79	4,60	0,85	1,52
QUOTE FINITO						16,00		15,73	15,51	15,49	15,48	15,42	15,36	15,41
DIST. PARZIALI FINITO						9,50		1,50		3,00	3,00	1,15	1,82	
DIST. PROGRESSIVE FINITO						-15,00		-5,50	-4,00	-3,50	-3,00	0,00	3,00	3,60

SCAVI E BONIFICHE	
SCOTTICO	20,810 m
BONIFICA	16,648 m ²
FOSSO	0,550 m ²
RILEVATI	
RIEMPIMENTO	26,344 m ²
RILEVATO	22,153 m ²
TERRENO VEGETALE	14,128 m
PIANO DI POSA RILEVATI - LAVORAZIONE DI TIPO "A"	20,810 m
SOVRASTRUTTURA STRADALE	
STRATI LEGATI (USURA e BINDER)	7,000 m
STRATO DI BASE	1,900 m ²
FONDAZIONE MISTO GRANULARE STABILIZZATO	1,819 m ²

ROT. Comunale
 SEZIONE N.: 3
 QT. PROGETTO: 15,393
 DIST.PROG.: 35,238
 DIST.PREC.: 21,026
 DIST.SUCC.: 4,515



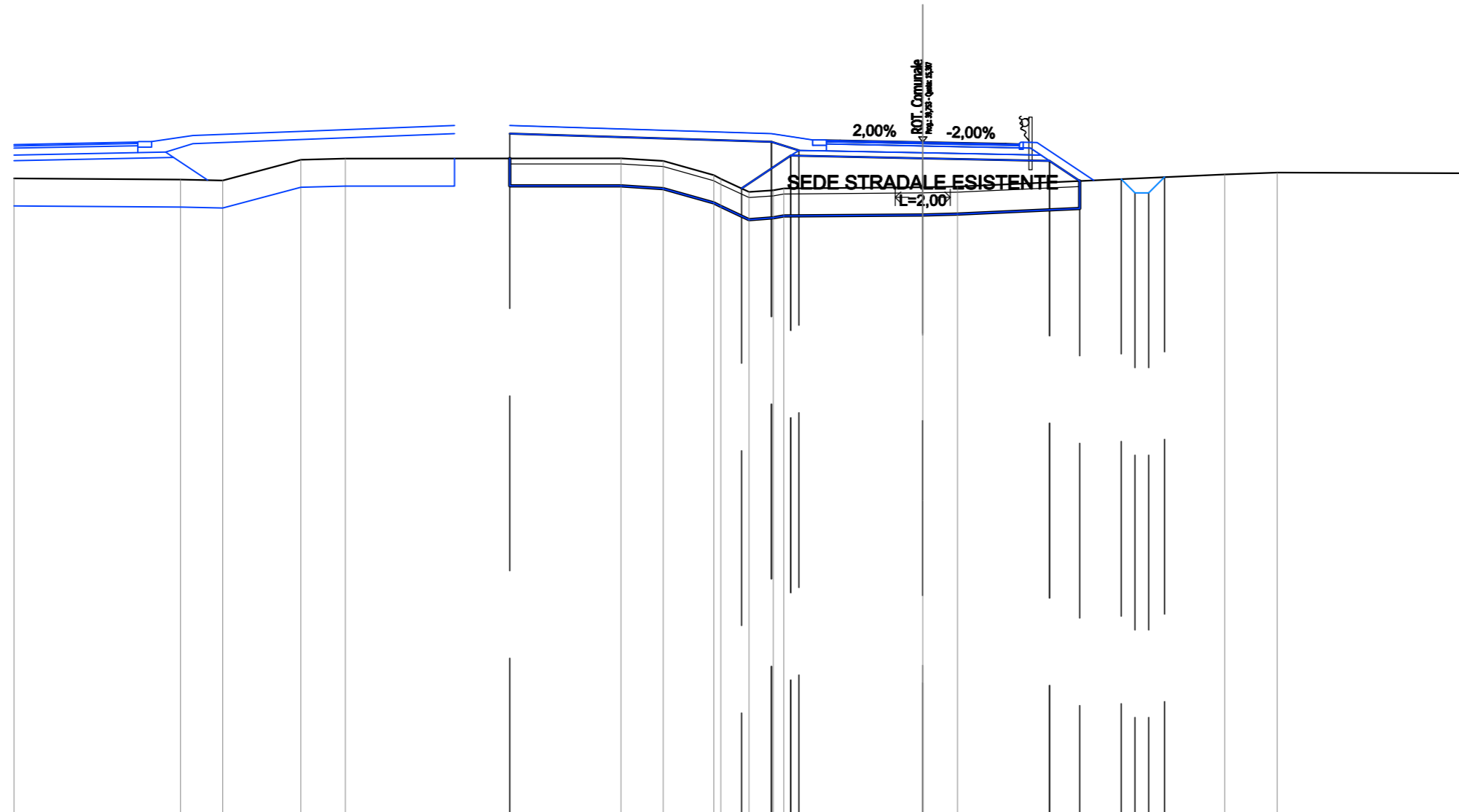
SCALA 1:200

QT.RIF. -9,000

QUOTE TERRENO	13,92	13,93	13,99	14,75	14,79		14,81	14,70	14,19	13,57	13,65	13,71		13,88		14,10		14,27		14,26	
DIST.PARZIALI TERRENO	1,19	3,27	3,78	2,17		13,28	2,05	2,43	1,77	1,54	1,50		5,10		5,09		5,96		3,85		
QUOTE PROGETTO									14,36	14,91		14,81		14,72	13,91	13,98	13,48	13,48	14,04		
DIST.PARZIALI PROGETTO									0,82	4,79		4,60		1,21	1,51		0,57				
QUOTE FINITO						16,00			15,71	15,48	15,46	15,45		15,33	15,38		13,94				
DIST. PARZIALI FINITO							9,50		1,50			3,00		3,00	1,15	2,17					
DIST. PROGRESSIVE FINITO						-15,00			-5,50	-4,00	-3,50	-3,00		0,00	3,00	3,50	4,15		6,32		

SCAVI E BONIFICHE	
SCOTTICO	20,700 m
BONIFICA	16,560 m ²
FOSSO	0,554 m ²
RILEVATI	
RIEMPIMENTO	29,932 m ²
RILEVATO	23,550 m ²
TERRENO VEGETALE	13,992 m
PIANO DI POSA RILEVATI - LAVORAZIONE DI TIPO "A"	20,700 m
SOVRASTRUTTURA STRADALE	
STRATI LEGATI (USURA e BINDER)	7,000 m
STRATO DI BASE	1,900 m ²
FONDAZIONE MISTO GRANULARE STABILIZZATO	1,819 m ²

ROT. Comunale
 SEZIONE N.: 4
 QT. PROGETTO: 15,387
 DIST.PROG.: 39,753
 DIST.PREC.: 4,515
 DIST.SUCC.: 21,026



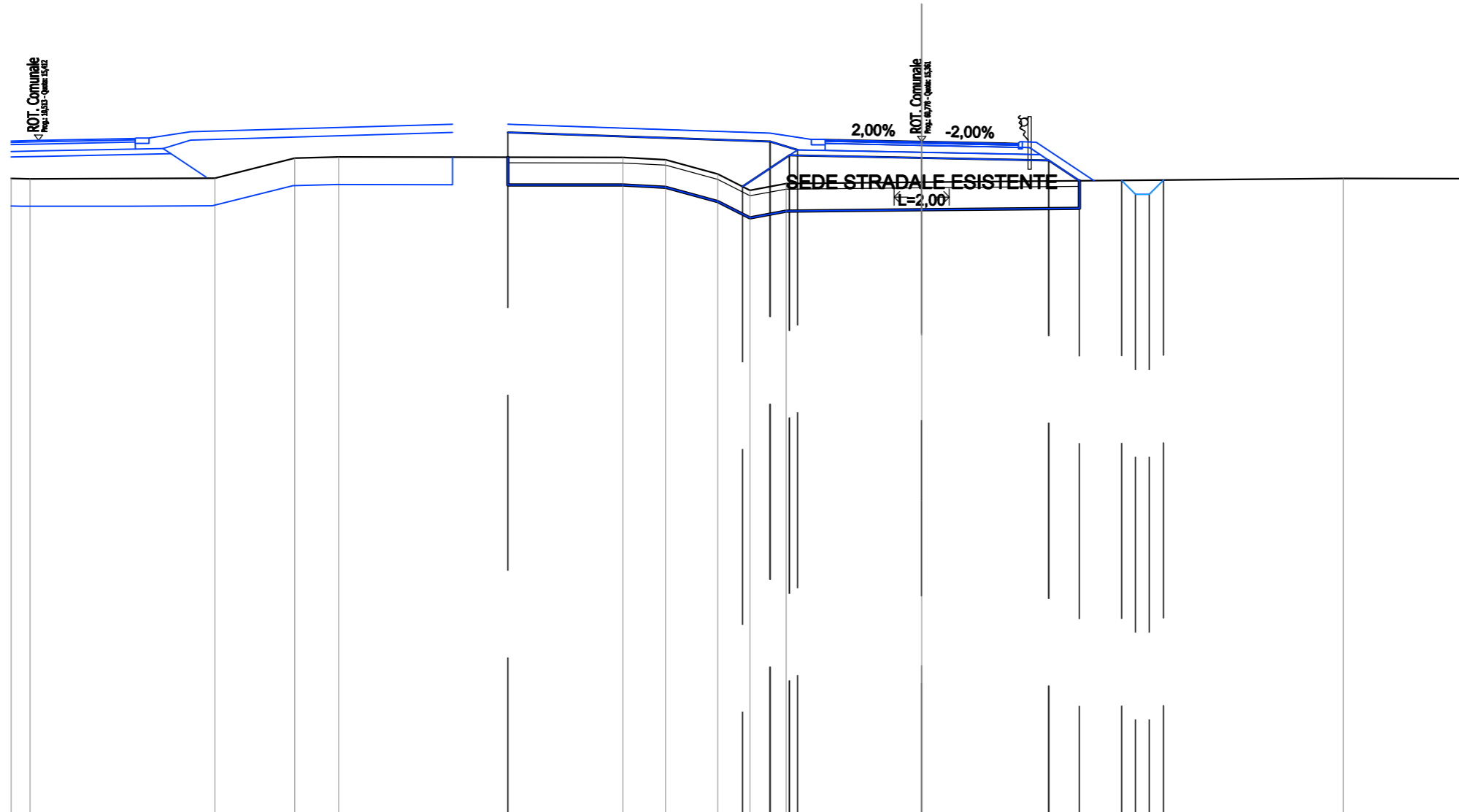
SCALA 1:200

QT.RIF. -9,000

QUOTE TERRENO	14,08	14,03	14,00	14,75	14,80	14,80	14,71	14,19	14,06	13,98	13,64	13,71	13,75	13,78	14,22	14,28	14,27
DIST.PARZIALI TERRENO	6,05	1,54	2,84	1,61	10,01	1,54	1,83	1,03	0,88	5,05	1,26	9,70	1,91	7,13			
QUOTE PROGETTO								13,71	14,90		14,81	14,71	13,98	14,05	13,55	13,55	14,12
DIST.PARZIALI PROGETTO								1,79	4,79		4,60	1,10	1,51	0,57			
QUOTE FINITO		16,00						15,70	15,48	15,46	15,45	15,39	15,33	15,38	14,01		
DIST. PARZIALI FINITO		9,50						1,50	3,00	3,00	1,15	2,06					
DIST. PROGRESSIVE FINITO		-15,00						-5,50	-4,00	-3,50	-3,00	0,00	3,00	3,60	4,15	6,21	

SCAVI E BONIFICHE	
SCOTTICO	20,714 m
BONIFICA	16,571 m ²
FOSSO	0,510 m ²
RILEVATI	
RIEMPIMENTO	29,232 m ²
RILEVATO	21,959 m ²
TERRENO VEGETALE	14,043 m
PIANO DI POSA RILEVATI - LAVORAZIONE DI TIPO "A"	20,714 m
SOVRASTRUTTURA STRADALE	
STRATI LEGATI (USURA e BINDER)	7,000 m
STRATO DI BASE	1,900 m ²
FONDAZIONE MISTO GRANULARE STABILIZZATO	1,819 m ²

ROT. Comunale
 SEZIONE N.: 5
 QT. PROGETTO: 15,361
 DIST.PROG.: 60,778
 DIST.PREC.: 21,026
 DIST.SUCC.: 3,913



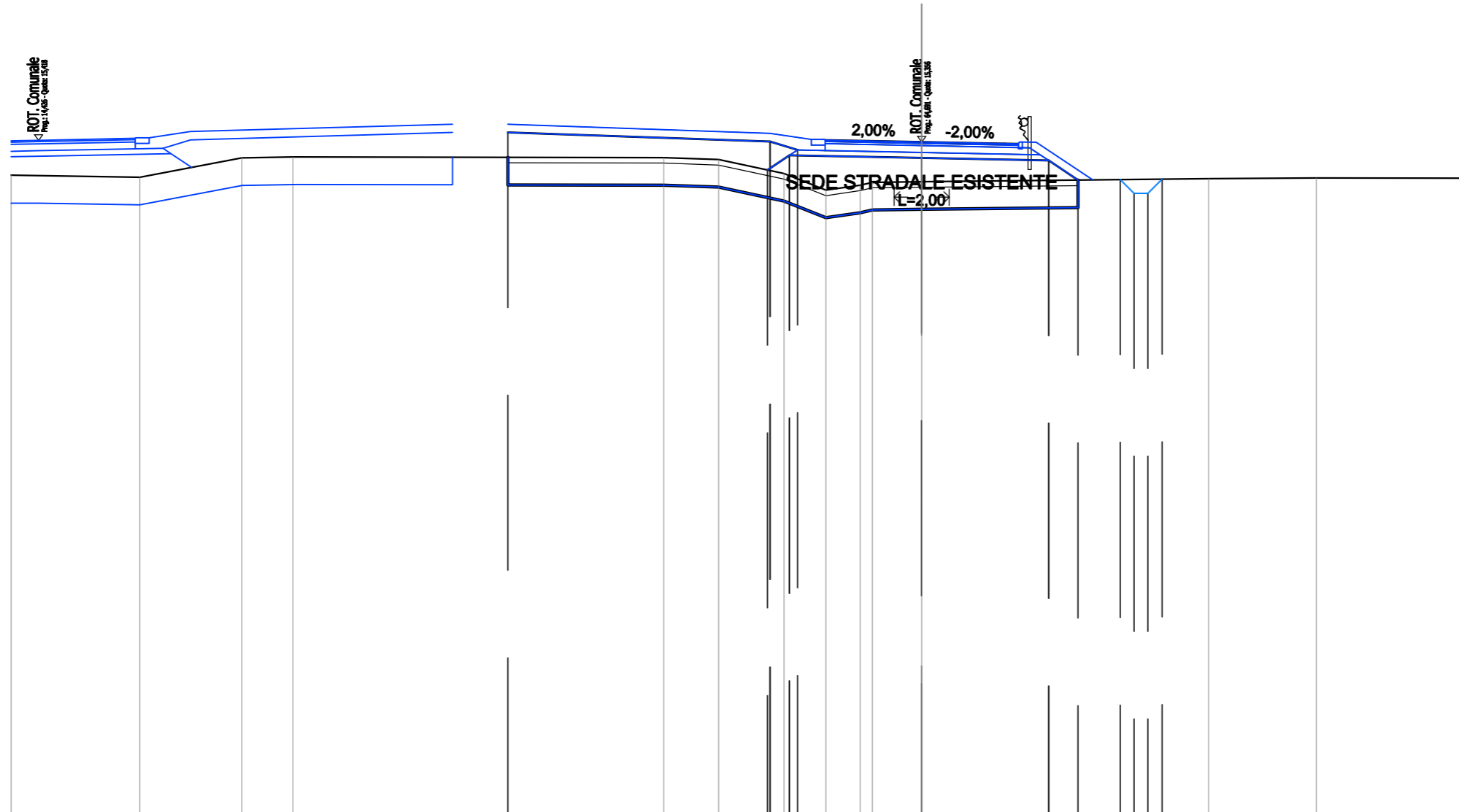
SCALA 1:200

QT.RIF. -9,000

QUOTE TERRENO	14,03	14,02		14,04	14,77	14,81		14,79	14,71	14,20	13,61	13,85		13,90		14,03	14,02				
DIST.PARZIALI TERRENO	0,69		6,70		2,90	1,59		10,30		1,55	1,89	1,17	1,31	4,91		15,27		4,73			
QUOTE PROGETTO											13,74	14,88		14,78		14,69	13,95	13,96	13,76	13,46	13,97
DIST.PARZIALI PROGETTO											1,70	4,79		4,60		1,11	1,53		0,51		
QUOTE FINITO							16,00				15,68	15,45	15,43	15,42	15,36	15,30	15,35	13,95			
DIST. PARZIALI FINITO								9,50			1,50			3,00	3,00	1,15	2,10				
DIST. PROGRESSIVE FINITO							-15,00				-5,50	-4,00	-3,50	-3,00	0,00	3,00	3,00	4,15			-6,25

SCAVI E BONIFICHE	
SCOTTICO	20,664 m
BONIFICA	16,531 m ²
FOSSO	0,512 m ²
RILEVATI	
RIEMPIMENTO	26,202 m ²
RILEVATO	20,289 m ²
TERRENO VEGETALE	13,982 m
PIANO DI POSA RILEVATI - LAVORAZIONE DI TIPO "A"	20,664 m
SOVRASTRUTTURA STRADALE	
STRATI LEGATI (USURA e BINDER)	7,000 m
STRATO DI BASE	1,900 m ²
FONDAZIONE MISTO GRANULARE STABILIZZATO	1,819 m ²

ROT. Comunale
 SEZIONE N.: 6
 QT. PROGETTO: 15,356
 DIST.PROG.: 64,691
 DIST.PREC.: 3,913
 DIST.SUCC.: 21,026



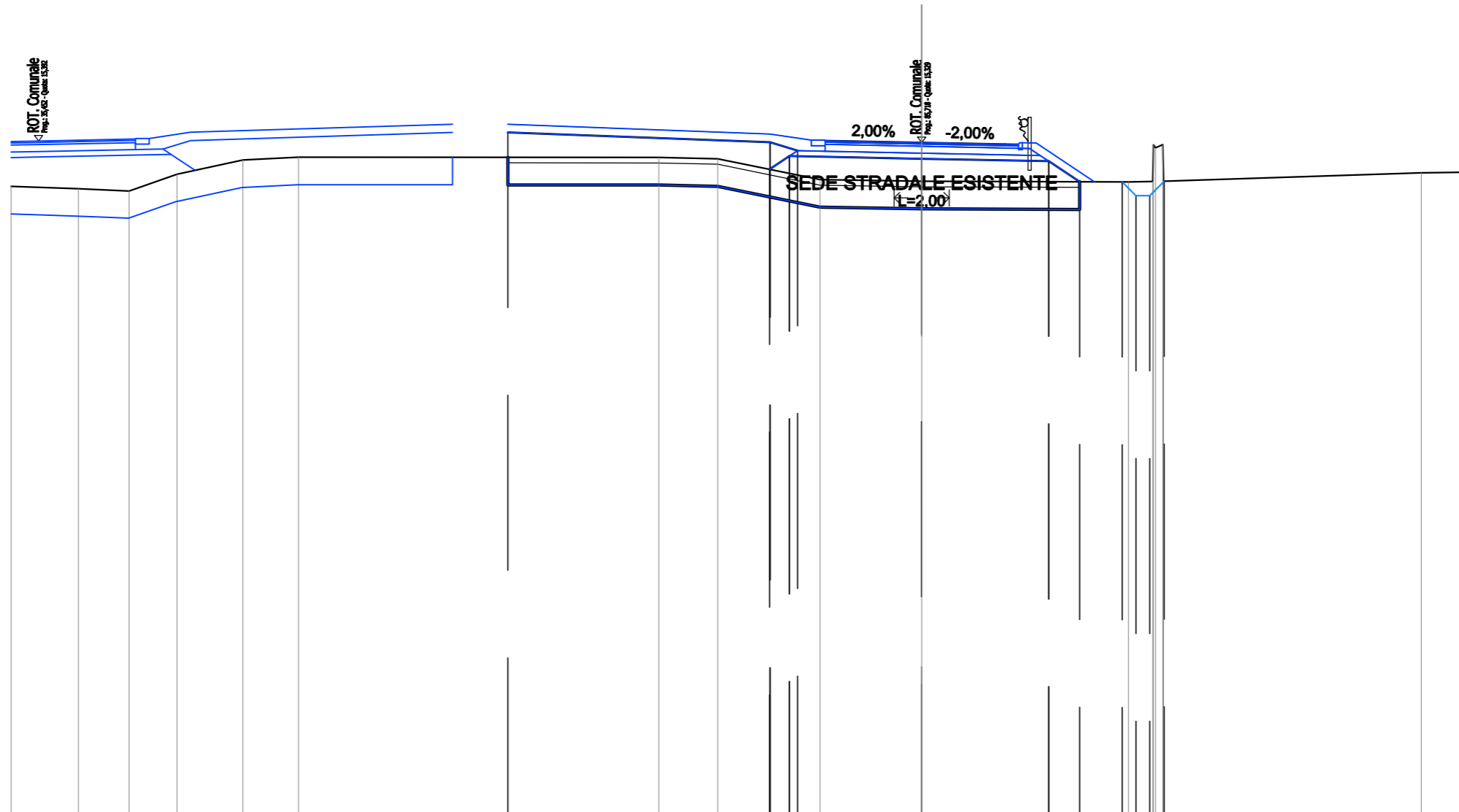
SCALA 1:200

QT.RIF. -9,000

QUOTE TERRENO	14,15	14,08	14,78	14,81		14,79	14,72	14,21	13,61	13,79	13,89	13,91		14,03	14,05	14,04			
DIST.PARZIALI TERRENO	4,67	3,69	1,86		13,43	1,99	2,38	1,51	1,25	1,79		10,39		3,91	5,70				
QUOTE PROGETTO								14,34	14,87			14,78		14,68	13,98	13,99	13,49	13,49	14,01
DIST.PARZIALI PROGETTO								0,80	4,79		4,60	1,06	1,53		0,52				
QUOTE FINITO					16,00			15,67	15,45	15,43	15,42	15,36	15,30	15,35	13,98				
DIST. PARZIALI FINITO						9,50		1,50			3,00	3,00	1,15	2,05					
DIST. PROGRESSIVE FINITO					-15,00			-5,50	-4,00	-3,50	-3,00	0,00	3,00	3,60	4,15	6,20			

SCAVI E BONIFICHE	
SCOTTICO	20,719 m
BONIFICA	16,575 m ²
FOSSO	0,977 m ²
RILEVATI	
RIEMPIMENTO	25,742 m ²
RILEVATO	19,316 m ²
TERRENO VEGETALE	14,063 m
PIANO DI POSA RILEVATI - LAVORAZIONE DI TIPO "A"	20,719 m
SOVRASTRUTTURA STRADALE	
STRATI LEGATI (USURA e BINDER)	7,000 m
STRATO DI BASE	1,900 m ²
FONDAZIONE MISTO GRANULARE STABILIZZATO	1,819 m ²

ROT. Comunale
 SEZIONE N.: 7
 QT. PROGETTO: 15,329
 DIST.PROG.: 85,718
 DIST.PREC.: 21,026
 DIST.SUCC.: 14,813



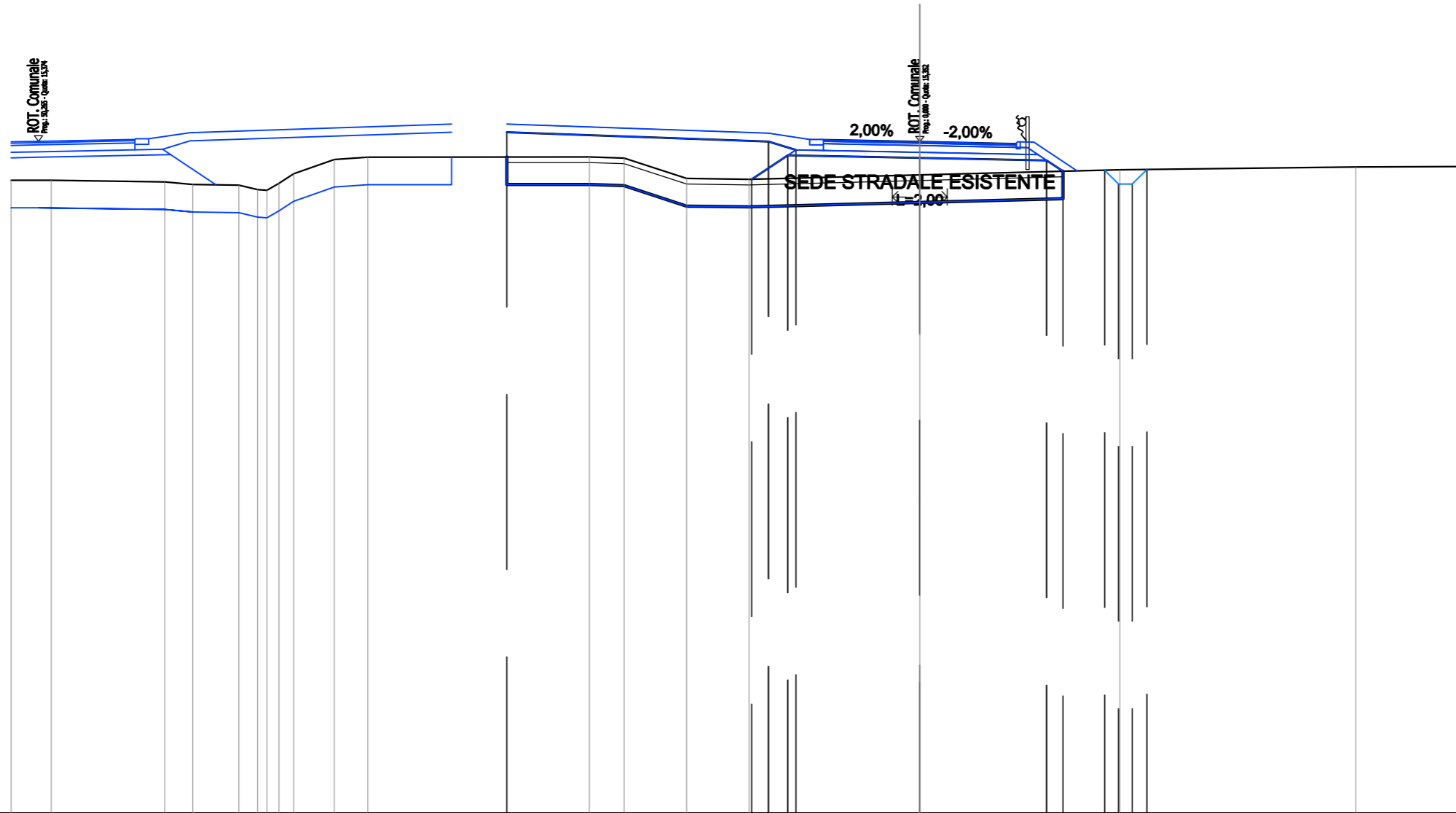
SCALA 1:200

QT.RIF. -9,000

QUOTE TERRENO	13,75	13,66	13,58	14,19	14,71	14,81		14,79	14,75	13,99	13,93		13,91	13,92	13,91	13,92	13,93		14,24	14,26
DIST.PARZIALI TERRENO	2,44	1,83	1,74	2,39	2,02		13,05	2,13	3,71	3,68		7,49	0,88				9,34		1,90	
QUOTE PROGETTO									14,36	14,85		14,75		14,66	13,91	13,91	13,41	13,93		
DIST.PARZIALI PROGETTO									0,72	4,79		4,60	1,12	1,54	0,53					
QUOTE FINITO							16,00		15,64	15,42	15,40	15,39	15,33	15,27	15,32	13,91				
DIST. PARZIALI FINITO							9,50		1,50		3,00	3,00	1,15	2,11						
DIST. PROGRESSIVE FINITO							-15,00		-5,50	-4,00	-3,50	-3,00	0,00	3,00	3,00	4,15				6,26

SCAVI E BONIFICHE	
SCOTTICO	20,193 m
BONIFICA	16,155 m ²
FOSSO	0,523 m ²
RILEVATI	
RIEMPIMENTO	31,008 m ²
RILEVATO	17,847 m ²
TERRENO VEGETALE	13,402 m
PIANO DI POSA RILEVATI - LAVORAZIONE DI TIPO "A"	20,193 m
SOVRASTRUTTURA STRADALE	
STRATI LEGATI (USURA e BINDER)	7,000 m
STRATO DI BASE	1,900 m ²
FONDAZIONE MISTO GRANULARE STABILIZZATO	1,819 m ²

ROT. Comunale
 SEZIONE N.: 8
 QT. PROGETTO: 15,352
 DIST.PROG.: 100,531
 DIST.PREC.: 14,813



SCALA 1:200

QT.RIF. -9,000

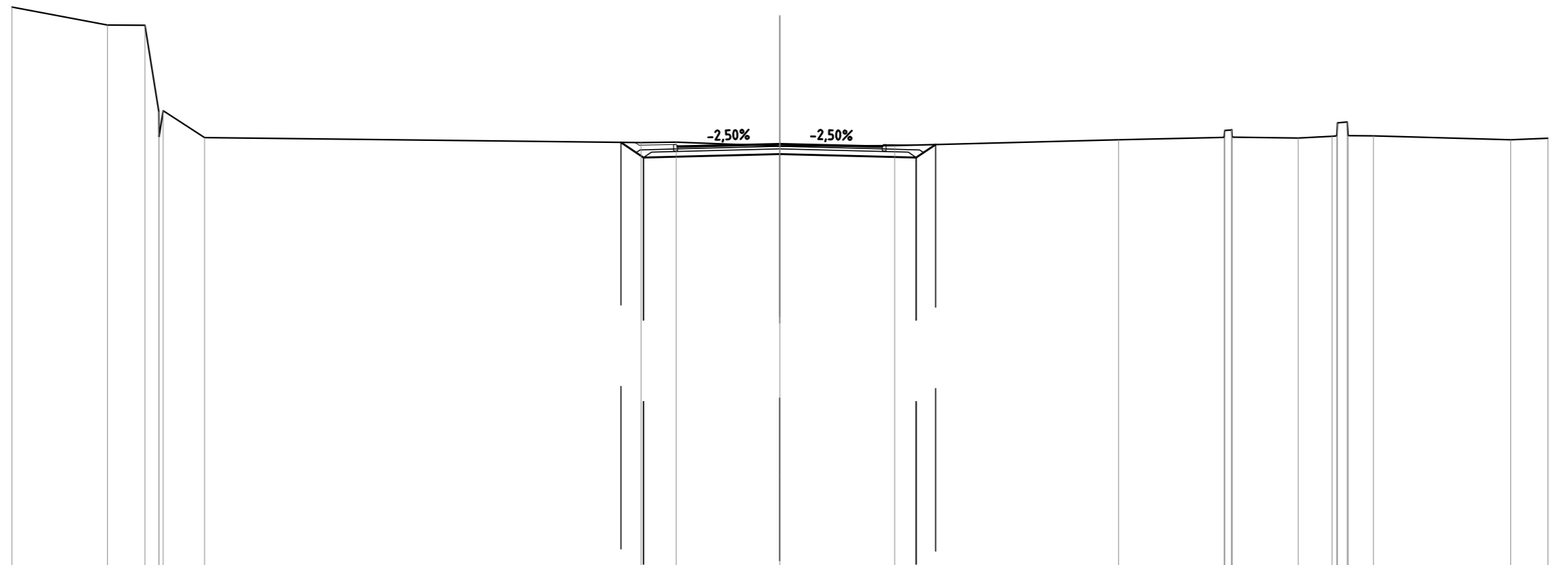
QUOTE TERRENO	13,96	13,96	13,90	13,81	13,78	13,62	13,59	13,65	14,19	14,71	14,80	14,80	14,76	14,02	13,99	14,15	14,34	14,44	14,46			
DIST.PARZIALI TERRENO	1,46	4,12	1,02	1,67	0,88	0,51	1,47	1,22	8,04	1,27	2,27	2,27	6,20	7,26	8,57	4,17						
QUOTE PROGETTO												13,99	14,87		14,77		14,68	14,29	14,32	13,82	13,82	14,35
DIST.PARZIALI PROGETTO												1,31	4,79	4,60	0,99	1,52	0,53					
QUOTE FINITO									16,00			15,67	15,44	15,42	15,41	15,35	15,29	15,34	14,30			
DIST. PARZIALI FINITO										9,50	1,50	3,00	3,00	1,15	1,56							
DIST. PROGRESSIVE FINITO									-15,00			-5,50	-4,00	-3,50	-3,00	0,00	3,00	3,60	3,65	4,15		-5,71

SCAVI E BONIFICHE	
STERRO	5,017 m ²
RILEVATI	
TERRENO VEGETALE	2,921 m
SOVRASTRUTTURA STRADALE	
STRATI LEGATI (USURA e BINDER)	8,000 m
STRATO DI BASE	1,228 m ²
FONDAZIONE MISTO GRANULARE STABILIZZATO	2,068 m ²

INT. Via Paganico Nord
 SEZIONE N.: 1
 QT. PROGETTO: 13,510
 DIST.PROG.: 0,000
 DIST.SUCC.: 15,464

SCALA 1:200

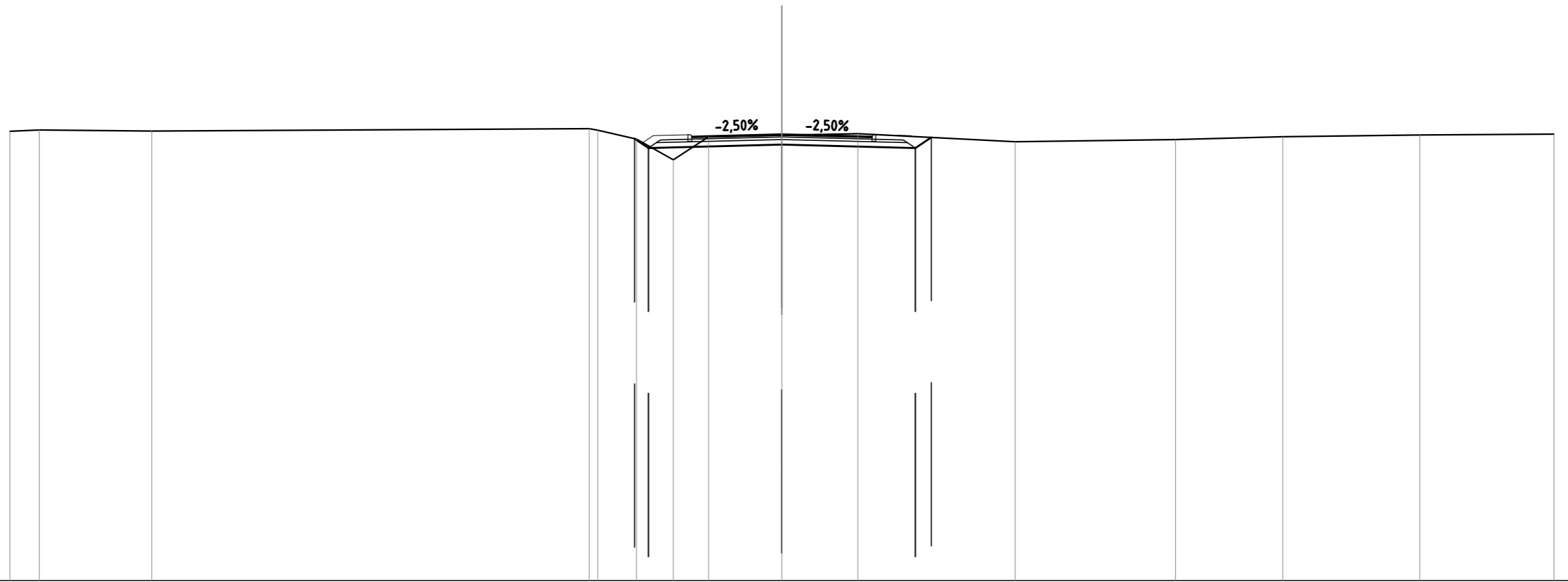
QT.RIF. -3,000



QUOTE TERRENO	18,85	18,14	18,14	14,76	13,79	14,80	13,75	13,56	13,57	13,42	13,44	13,67	13,76	14,03	14,05	13,97	13,77	13,74	13,80	13,82	14,33	14,36	13,83	13,82	13,67	13,73			
DIST.PARZIALI TERRENO	3,73	1,47	0,54	1,61	17,05				1,38	4,05	4,49	8,74	4,13	2,58	1,32	0,99	5,35	1,46											
QUOTE PROGETTO									13,57	12,98	13,11			12,98	13,48														
DIST.PARZIALI PROGETTO									0,88	5,33	5,33	0,76																	
QUOTE FINITO									13,56	13,45	13,48	13,42	13,51	13,42	13,48	13,45	13,47												
DIST. PARZIALI FINITO									1,35	0,65	3,50	3,50	0,65	1,35															
DIST. PROGRESSIVE FINITO									-5,66	-5,50	-4,15	-4,00	-3,50	0,00	-3,50	-4,00	-4,15	-5,50	-5,52										

SCAVI E BONIFICHE	
STERRO	3,707 m ²
RILEVATI	
RILEVATO	0,382 m ²
TERRENO VEGETALE	3,258 m
SOVRASTRUTTURA STRADALE	
STRATI LEGATI (USURA e BINDER)	7,000 m
STRATO DI BASE	0,959 m ²
FONDAZIONE MISTO GRANULARE STABILIZZATO	2,012 m ²

INT. Via Paganico Sud
 SEZIONE N.: 1
 QT. PROGETTO: 13,326
 DIST.PROG.: 0,000
 DIST.SUCC.: 8,344



SCALA 1:200

QT.RIF. -4,000

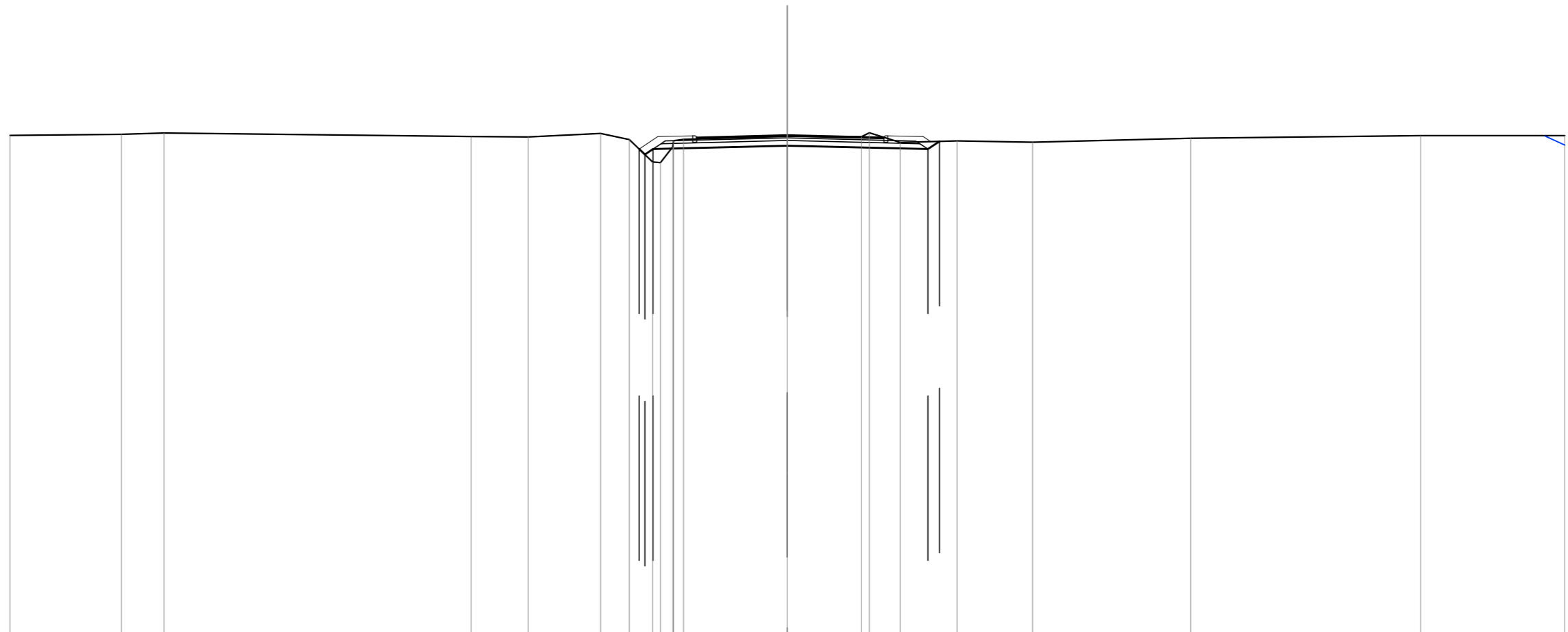
QUOTE TERRENO	13,45	13,50	13,45	13,55	13,49	13,14	12,34	13,24	13,30	13,35	13,04	13,12	13,23	13,30	13,34
DIST.PARZIALI TERRENO	1,14	4,37	17,00	1,50	1,44	1,37	2,85	2,95	6,11	6,23	4,17	5,33	5,21		
QUOTE PROGETTO				13,16	12,80			12,93		12,80	13,21				
DIST.PARZIALI PROGETTO				0,54	5,19		5,19	0,62							
QUOTE FINITO				13,01	13,28	13,31	13,25	13,33	13,25	13,31	13,28	13,25			
DIST. PARZIALI FINITO				1,35	0,65	3,00	3,00	0,65	1,35						
DIST. PROGRESSIVE FINITO				-5,41	-5,00	-3,65	-3,50	-3,00	0,00	-3,00	-3,65	-5,00	-5,05		

SCAVI E BONIFICHE	
STERRO	3,639 m ²
RILEVATI	
RILEVATO	0,341 m ²
TERRENO VEGETALE	3,930 m
SOVRASTRUTTURA STRADALE	
STRATI LEGATI (USURA e BINDER)	7,222 m
STRATO DI BASE	0,982 m ²
FONDAZIONE MISTO GRANULARE STABILIZZATO	2,059 m ²

INT. Via Paganico Sud
 SEZIONE N.: 2
 QT. PROGETTO: 13,390
 DIST.PROG.: 8,344
 DIST.PREC.: 8,344
 DIST.SUCC.: 6,968

SCALA 1:200

QT.RIF. -6,000



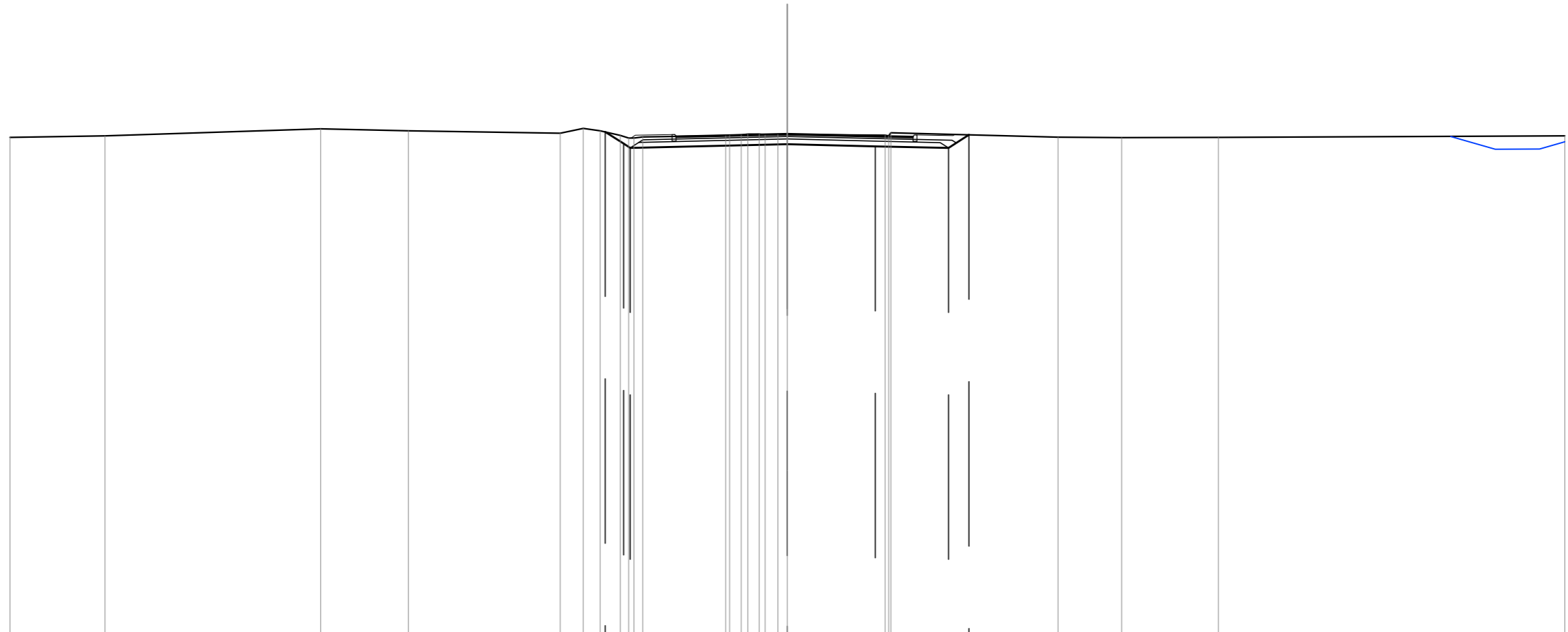
QUOTE TERRENO	13,39	13,43	13,46		13,34	13,33	13,46	13,23	12,36	12,34	12,34	12,34	13,16	13,24	13,35	13,33	13,49	13,12	13,18	13,12	13,27	13,36	13,38	
DIST.PARZIALI TERRENO	4,30	1,64		11,86	2,20	2,80	1,11	0,90					4,01	2,86	1,19	2,19	2,91	6,11	8,88	5,55				
QUOTE PROGETTO								12,86	12,65	12,86					12,99				12,86	13,16				
DIST.PARZIALI PROGETTO												5,18		5,42										
QUOTE FINITO								12,86	13,35	13,37					13,39				13,37	13,34	13,15			
DIST. PARZIALI FINITO								0,72	1,35	3,65			3,88		1,36									
DIST. PROGRESSIVE FINITO								-5,72	-5,00	-3,65	-3,50		0,00		-3,72	-3,88			-5,23	-5,53				

SCAVI E BONIFICHE	
STERRO	5,596 m ²
RILEVATI	
TERRENO VEGETALE	3,093 m
SOVRASTRUTTURA STRADALE	
STRATI LEGATI (USURA e BINDER)	9,141 m
STRATO DI BASE	1,271 m ²
FONDAZIONE MISTO GRANULARE STABILIZZATO	2,391 m ²

INT. Via Paganico Sud
 SEZIONE N.: 3
 QT. PROGETTO: 13,446
 DIST.PROG.: 15,313
 DIST.PREC.: 6,968
 DIST.SUCC.: 6,968

SCALA 1:200

QT.RIF. -6,000



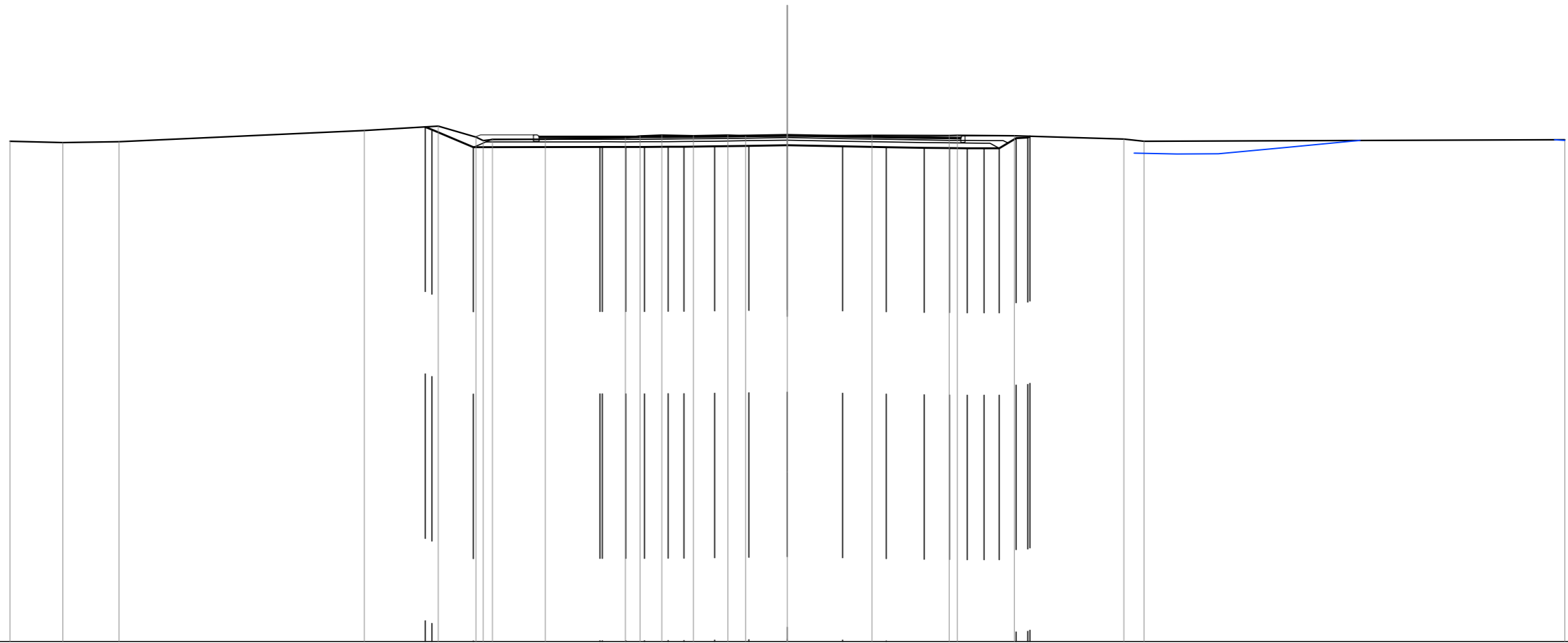
QUOTE TERRENO	13,31	13,37		13,64	13,56	13,47	13,65	13,56	13,38	13,28	13,52	13,38	13,39	13,40	13,44	13,43	13,40	13,42	13,39	13,37	13,49	13,32	13,30	13,31		13,37	
DIST.PARZIALI TERRENO	3,67		8,32	3,39	5,86	0,88	0,65	0,78			3,20							3,77			6,45	2,46	3,73		13,36		
QUOTE PROGETTO									13,52	13,07	12,91			13,05				12,97			12,90	13,41					
DIST.PARZIALI PROGETTO									0,71		6,06			3,39				2,83			0,79						
QUOTE FINITO									13,28	13,39	13,42			13,45				13,35	13,40		13,38	13,42					
DIST. PARZIALI FINITO										1,42		4,45		3,98				1,03	1,39								
DIST. PROGRESSIVE FINITO									-6,03	-5,87	-4,45	-4,29		0,00				-3,98	-4,85	-5,00	-6,40	-6,47					

SCAVI E BONIFICHE	
STERRO	8,756 m ²
RILEVATI	
TERRENO VEGETALE	3,798 m
SOVRASTRUTTURA STRADALE	
STRATI LEGATI (USURA e BINDER)	16,270 m
STRATO DI BASE	2,063 m ²
FONDAZIONE MISTO GRANULARE STABILIZZATO	3,974 m ²

INT. Via Paganico Sud
 SEZIONE N.: 4
 QT. PROGETTO: 13,537
 DIST.PROG.: 22,281
 DIST.PREC.: 6,968
 DIST.SUCC.: 4,922

SCALA 1:200

QT.RIF. -6,000



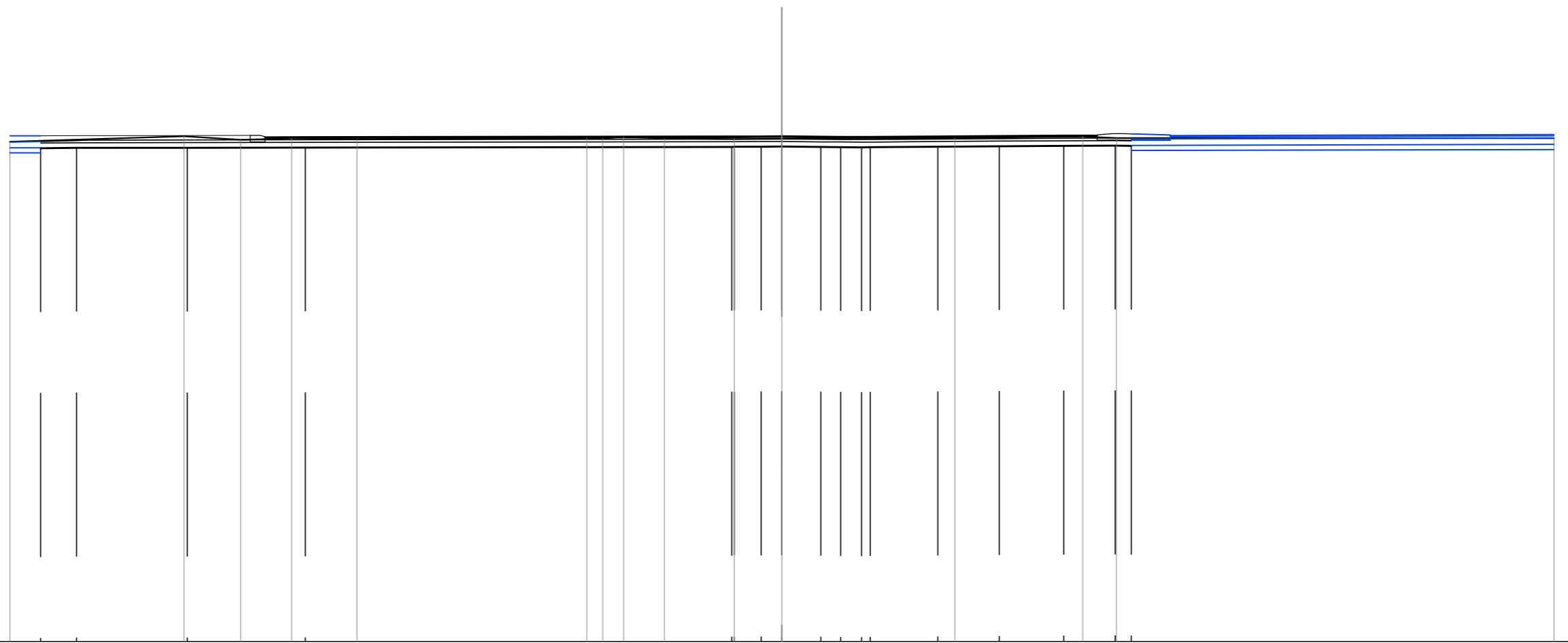
QUOTE TERRENO	13,29	13,24	13,28		13,71	13,87	13,45	13,32	13,56	13,37		13,43	13,50	13,53	13,51	13,53	13,49	13,50		13,52	13,51	13,52	13,50		13,38	13,30		13,35	
DIST.PARZIALI TERRENO	2,04	2,17		9,47	2,85	1,46		2,04		3,08	0,57	0,84	1,22	1,33	0,88	1,61		3,27		2,98		2,20		4,22	0,78		16,23		
QUOTE PROGETTO						13,84	13,74	13,07			13,07	13,07	13,07	13,08	13,08	13,10	13,11	13,14		13,10	13,07	13,04	13,03	13,02	13,02	13,02	13,41	13,43	13,48
DIST.PARZIALI PROGETTO						1,60		4,89			0,91	0,71	0,92	0,61	1,19	1,32	1,48		2,13	1,69	1,46	0,97	0,69	0,65	0,38	0,66			
QUOTE FINITO						13,46	13,51	13,54	13,54		13,47	13,47	13,47	13,48	13,48	13,50	13,51	13,54		13,50	13,47	13,44	13,43	13,50	13,49	13,49	13,50	13,51	
DIST. PARZIALI FINITO							2,05		2,56		0,91	0,71	0,92	0,61	1,19	1,32	1,48		2,13	1,69	1,46	0,97	0,69	0,74	0,35				
DIST. PROGRESSIVE FINITO						-12,04	-11,91	-11,84	-9,80	-9,58	-7,23	-7,14	-6,23	-5,52	-4,60	-3,99	-2,80	-1,48	0,00	-2,13	-3,82	-5,28	-6,25	-6,69	-6,85	-7,59	-8,14	-8,37	-8,38

SCAVI E BONIFICHE	
STERRO	14,440 m ²
RILEVATI	
TERRENO VEGETALE	8,151 m
SOVRASTRUTTURA STRADALE	
STRATI LEGATI (USURA e BINDER)	32,334 m
STRATO DI BASE	4,195 m ²
FONDAZIONE MISTO GRANULARE STABILIZZATO	8,478 m ²

INT. Via Paganico Sud
 SEZIONE N.: 5
 QT. PROGETTO: 13,631
 DIST.PROG.: 27,203
 DIST.PREC.: 4,922
 DIST.SUCC.: 5,692

SCALA 1:200

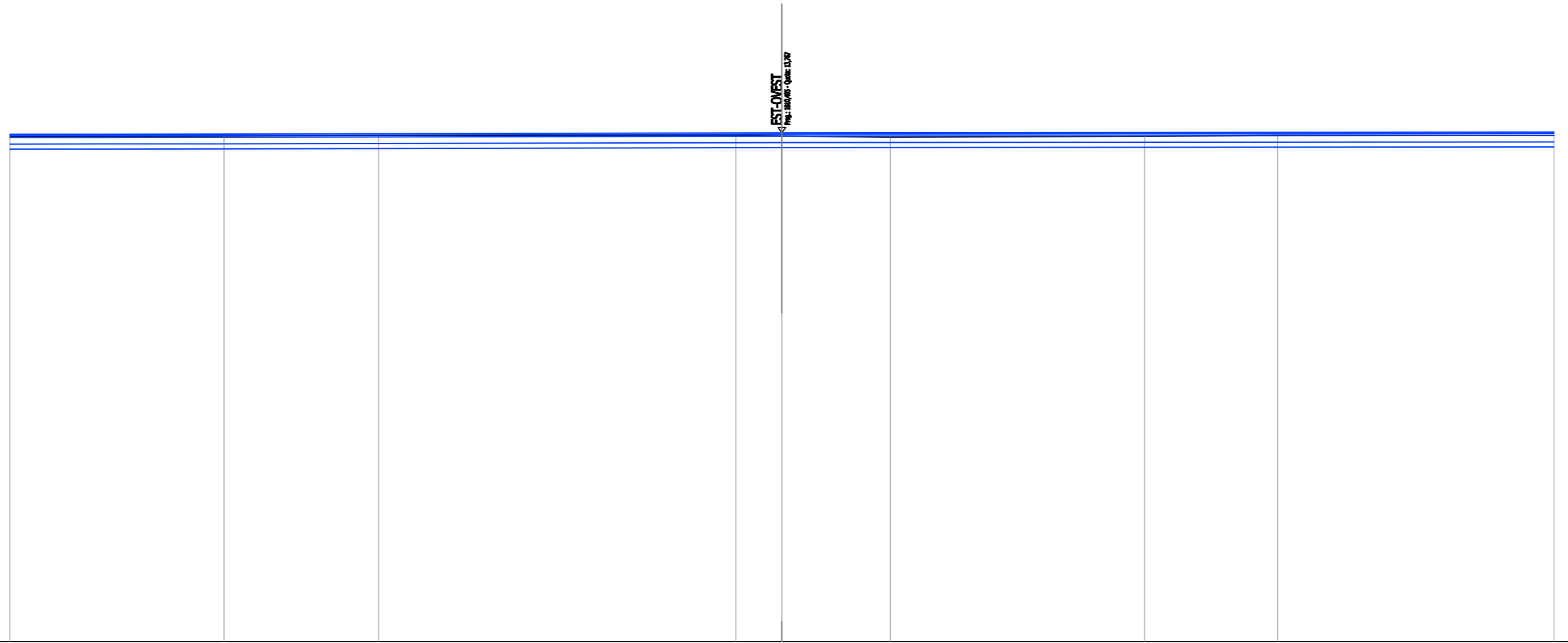
QT.RIF. -6,000



QUOTE TERRENO	13,42		13,63	13,50	13,55	13,52		13,56	13,54	13,60	13,55	13,52	13,53		13,56		13,62	13,56		13,56						
DIST.PARZIALI TERRENO		6,76	2,20	1,99	2,54		8,93	0,62	0,81	1,58	2,72	1,84		6,72		4,97	1,31		17,00							
QUOTE PROGETTO		13,17	13,18	13,19		13,19						13,22	13,22	13,23	13,23	13,21	13,21	13,20	13,20		13,22	13,24	13,26	13,26	13,26	
DIST.PARZIALI PROGETTO		1,40	4,30		4,59		16,56					1,04	0,81	1,51	0,77	0,81		2,62	2,39	2,51	2,00	0,63				
QUOTE FINITO		13,65	13,65	13,66		13,66						13,62	13,62	13,63	13,63	13,61	13,61	13,60	13,60		13,62	13,64	13,66			
DIST. PARZIALI FINITO		1,40	2,84	3,90		2,14	16,56					1,04	0,81	1,51	0,77	0,81		2,62	2,39	2,51						
DIST. PROGRESSIVE FINITO		-28,81	-27,40	-24,56		-20,66	-20,08					-1,95	-1,85	-0,81	0,00	-1,51	-2,29	-3,10	-3,44		-6,06	-8,45	-10,96	-12,25		

INT. Via Paganico Sud
 SEZIONE N.: 6
 QT. PROGETTO: 13,767
 DIST.PROG.: 32,895
 DIST.PREC.: 5,692

EST-OMEST
 P.M.: 100,00 - Q.M.: 13,70



SCALA 1:200

QT.RIF. -6,000

QUOTE TERRENO	13,64	13,65	13,67	13,67	13,65	13,60	13,64	13,67	13,66
DIST.PARZIALI TERRENO	8,33	6,00	13,88	1,79	4,22	9,88	5,17	10,73	
QUOTE PROGETTO									
DIST.PARZIALI PROGETTO									
QUOTE FINITO									
DIST. PARZIALI FINITO									
DIST. PROGRESSIVE FINITO									