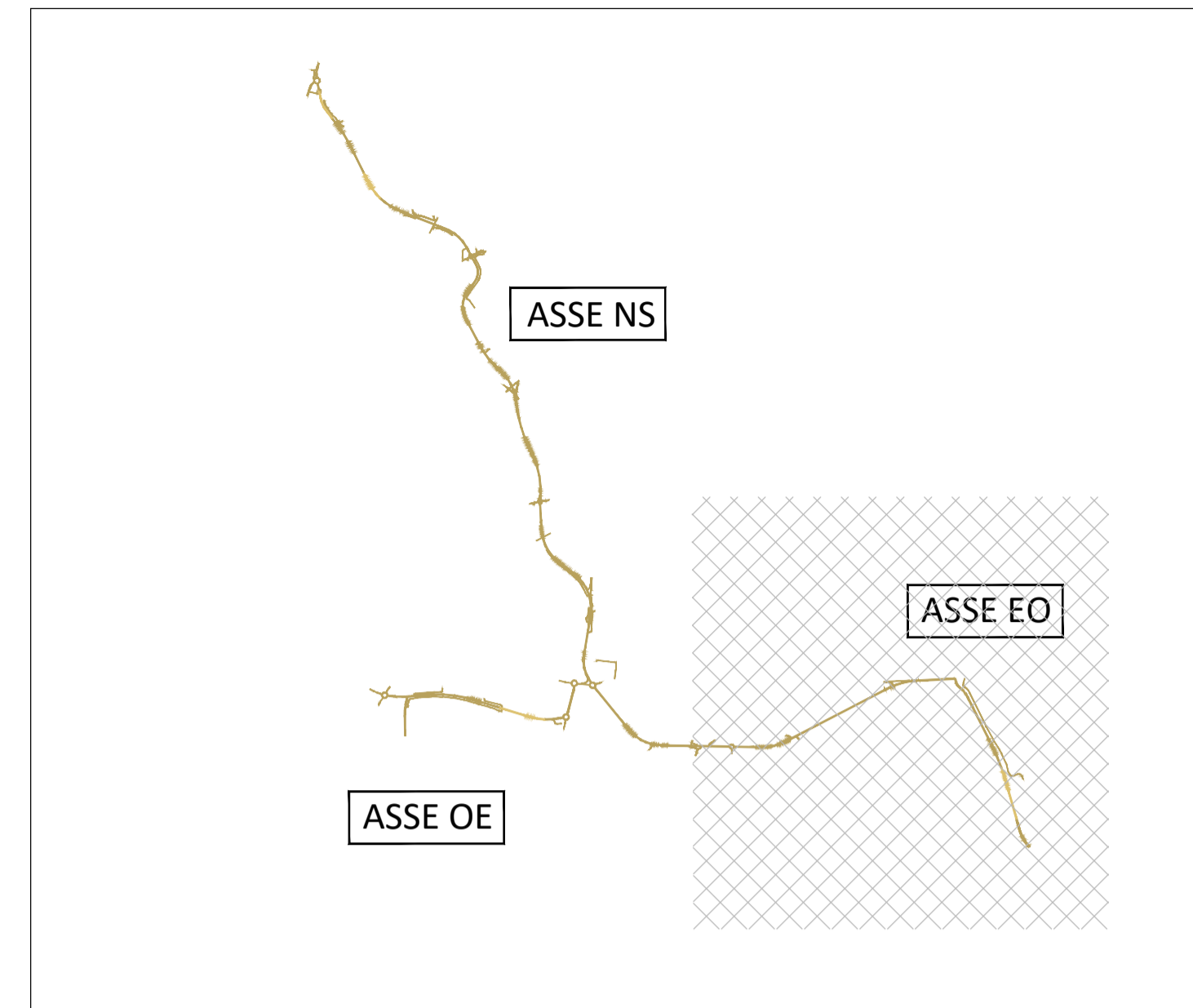
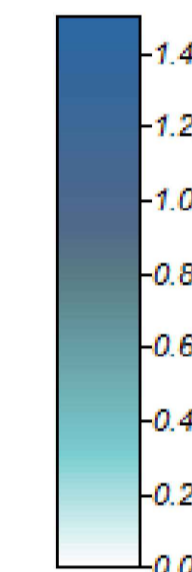


Pianta chiave



TIRANTI IDRICI [m]



TRACCIATO DI PROGETTO



Direzione Progettazione e Realizzazione Lavori

SISTEMA TANGENZIALE DI LUCCA

Viabilità Est di Lucca comprendente i collegamenti tra Ponte a Moriano ed i caselli dell'autostrada A11 del Frizzone e di Lucca Est - 1° Stralcio

PROGETTO DEFINITIVO

PROGETTAZIONE: ANAS - DIREZIONE PROGETTAZIONE E REALIZZAZIONE LAVORI

PROGETTISTI:
Ing. Vincenzo Marzi
Ordine Ing. di Bari n. 3594
Ing. Giuseppe Danilo Malgeri
Ordine Ing. di Roma n. A34610
Geol. Serena Majetta
Ordine Geologi del Lazio n. 928

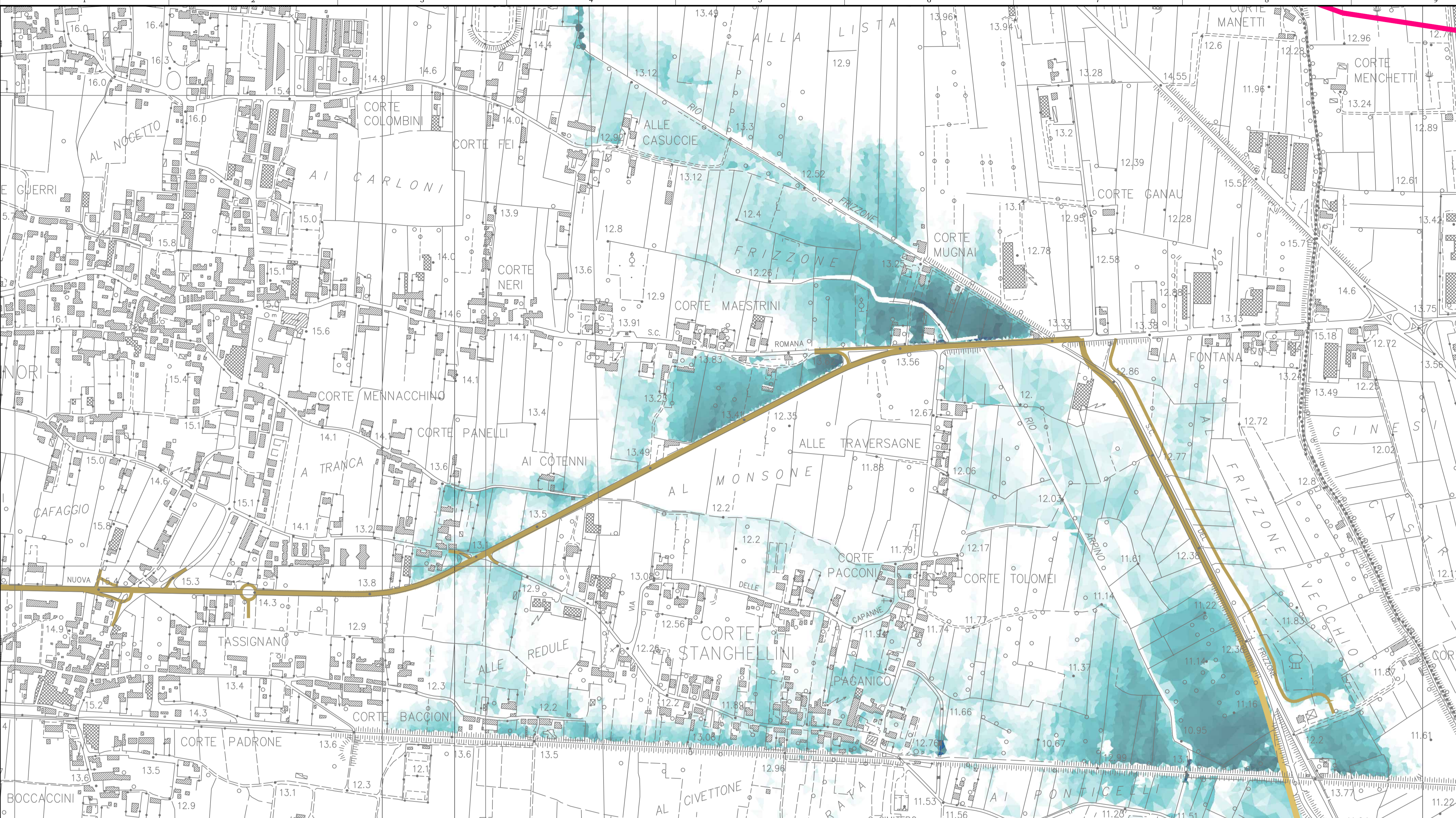
IL COORDINATORE PER LA SICUREZZA IN FASE DI PROGETTAZIONE
Geom. Fabio Quondam

VISTO: IL RESPONSABILE DEL PROCEDIMENTO:
Ing. Achille Devitofranceschi

PROTOCOLLO DATA

IDROLOGIA E IDRAULICA
Studio di compatibilità idraulica - Rio Arpino e Rio del Frizzone
Mappa dei battenti ante operam per Tr 200 anni

CODICE PROGETTO		NOME FILE		REVISIONE	SCALA
PROGETTO	LIV. PROG. N. PROG.	T00ID02IDRPL03A.dwg			
LOG601A	D 1601	CODICE ELAB. T00ID02IDRPL03		A	1:2000/5000
D					
C					
B					
A	EMISSIONE		SET 2018		
REV.	DESCRIZIONE	DATA	REDATTO	VERIFICATO	APPROVATO



DETTAGLIO ATTRAVERSAMENTI RIO ARPINO E RIO FRIZZONE - scala 1:2000

