DEV ARPINO
SEZIONE N.: 1

DIST.PROG.: 23,054

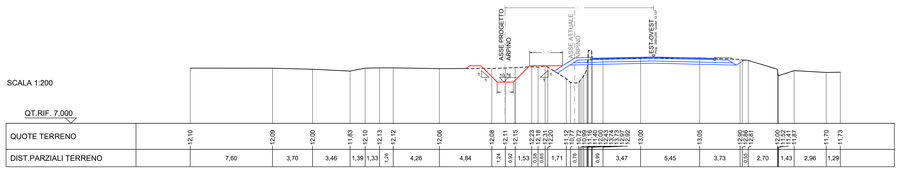

DEV ARPINO
SEZIONE N.: 2

DIST.PROG.: 44,703

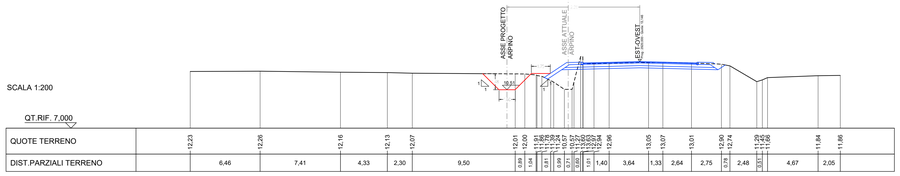

DEV ARPINO
SEZIONE N.: 3

DIST.PROG.: 64,703

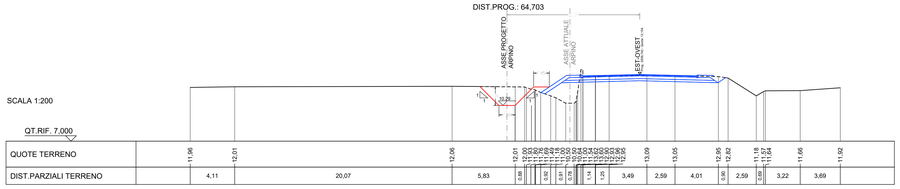

DEV ARPINO
SEZIONE N.: 4

DIST.PROG.: 84,445

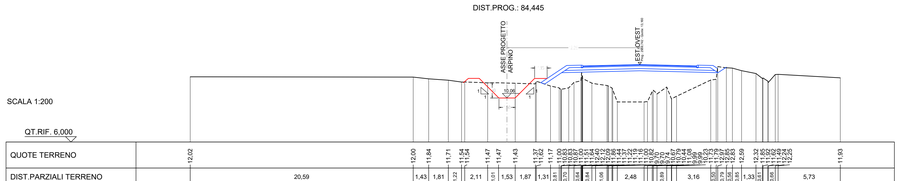

SCAVI E BONIFICHE	
STERRO	7,450 m³
RILEVATI	
RILEVATO	0,245 m³

DEV ARPINO
SEZIONE N.: 5

DIST.PROG.: 94,595

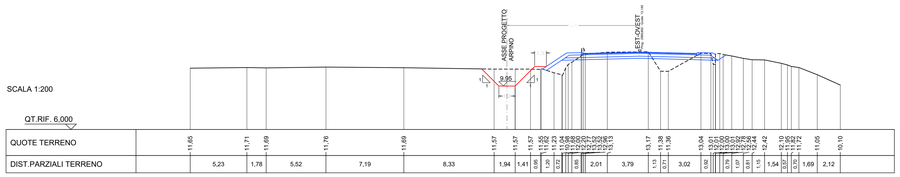

DEV ARPINO
SEZIONE N.: 7

DIST.PROG.: 102,502

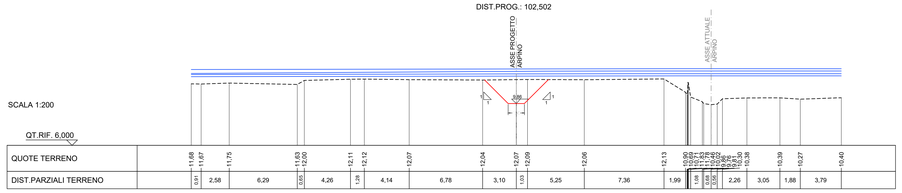

DEV ARPINO
SEZIONE N.: 8

DIST.PROG.: 109,037

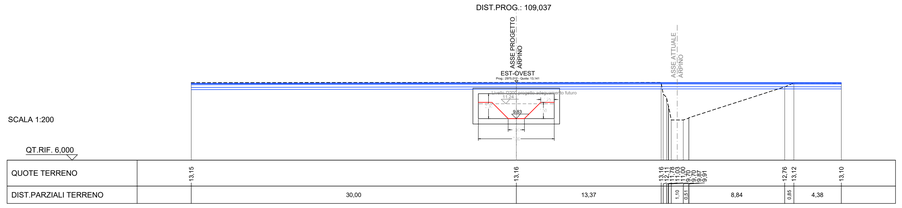

DEV ARPINO
SEZIONE N.: 9

DIST.PROG.: 117,590

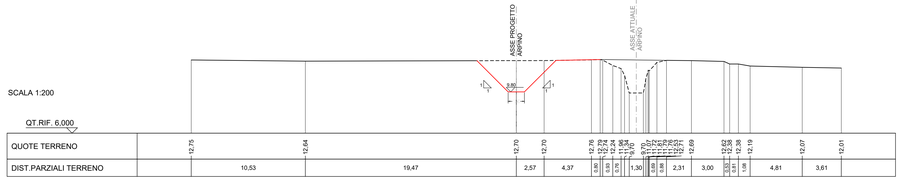

DEV ARPINO
SEZIONE N.: 10

DIST.PROG.: 131,988

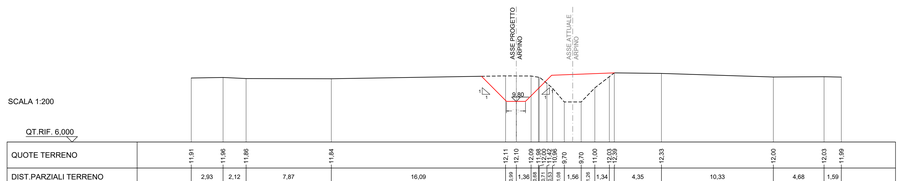

SCAVI E BONIFICHE	
STERRO	2,384 m³
RILEVATI	
RILEVATO	0,008 m³

DEV ARPINO
SEZIONE N.: 11

DIST.PROG.: 146,386

NOTE GENERALI

anas — Direzione Progettazione e Realizzazione Lavori

SISTEMA TANGENZIALE DI LUCCA

Viabilità Est di Lucca comprendente i collegamenti tra Ponte a Moriano ed i caselli dell'autostrada A11 del Frizzone e di Lucca Est - 1° Stralcio

PROGETTO DEFINITIVO

PROGETTAZIONE: ANAS - DIREZIONE PROGETTAZIONE E REALIZZAZIONE LAVORI

I PROGETTISTI:
Ing. Vincenzo Miral
Ordine Ing. di Bari n. 3594

Ing. Giuseppe Danilo Malgeri
Ordine Ing. di Roma n. A34610

Geol. Serena Mojetta
Ordine Geologi del Lazio n. 928

IL COORDINATORE PER LA SICUREZZA IN FASE DI PROGETTAZIONE
Geom. Fabio Guondam

VISTO: IL RESPONSABILE DEL PROCEDIMENTO :
Ing. Antonio Scalamandré

PROTOCOLLO | DATA

IDROLOGIA E IDRAULICA
Sistemazione idraulica del Rio Arpino
tra le pr. 2+900 e 2+980 dell'asse Est - Ovest
Sezioni trasversali

CODICE PROGETTO (PROGETTO / LIV. PROG. / N. PROG.)	NOME FILE	REVISIONE	SCALA
L060 1A D 1601	T00ID02IDRDI02A.dwg CODICE ELAB. T00IID02IDRDI02	A	VARIE

REV.	DESCRIZIONE	DATA	REDATTO	VERIFICATO	APPROVATO
D					
C					
B					
A	EMISSIONE	SET 2018			