## DEV CANALE OZZORETTO
SEZIONE N.: 1

DIST.PROG.: 0,000

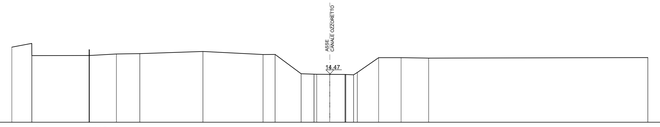


SCALA 1:200

QT.RIF. 10,000

| | | | | | | | | | | | | | | | | | | | | | | | | | | | | | | |
|---|---|---|---|---|---|---|---|---|---|---|---|---|---|---|---|---|---|---|---|---|---|---|---|---|---|---|---|---|---|---|
| QUOTE TERRENO | 17,08 | 17,44 16,29 | 16,29 16,04 16,05 16,25 | 16,43 | 16,47 | 16,68 | 16,39 | 16,39 | 14,58 | 14,53 | 14,52 | 14,51 14,51 14,70 | 16,09 | 16,09 | 16,05 | 16,09 |
| DIST.PARZIALI TERRENO | 1,88 | 5,40 | 2,55 | 2,22 | 5,95 | 5,66 | 1,14 | 2,46 | 1,47 | 1,24 | 1,43 | 0,01 2,01 | 2,12 | 2,60 | 20,68 | |

## DEV CANALE OZZORETTO
SEZIONE N.: 2

DIST.PROG.: 17,990

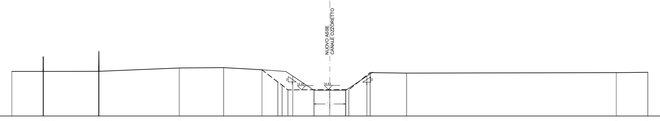


CALA 1:200

QT.RIF. 12,000

| | | | | | | | | | | | | | | | | | | |
|---|---|---|---|---|---|---|---|---|---|---|---|---|---|---|---|---|---|---|
| QUOTE TERRENO | 16,21 | 16,20 16,20 16,20 | 16,22 16,22 16,22 | 16,53 | 16,57 | 16,36 | 15,20 15,20 14,46 | 14,45 | 14,49 | 16,10 | 16,05 | 16,09 | 15,12 |
| DIST.PARZIALI TERRENO | 2,95 | 5,21 | 7,56 | 4,20 | 3,61 | 1,50 | 0,00 0,00 | 3,96 | 1,79 | 2,00 | 3,45 | 19,76 | 2,99 |

## DEV CANALE OZZORETTO
SEZIONE N.: 3

DIST.PROG.: 42,991

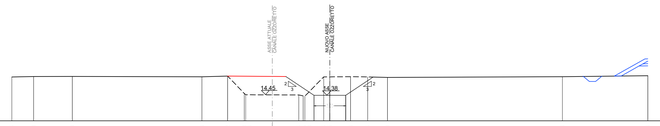


CALA 1:200

QT.RIF. 12,000

| | | | | | | | | | | | | | | | | | | |
|---|---|---|---|---|---|---|---|---|---|---|---|---|---|---|---|---|---|---|
| QUOTE TERRENO | 16,14 | 16,18 | 16,19 | 16,16 | 16,22 | 16,22 14,46 14,46 | 14,44 14,35 14,35 | 16,14 | 16,16 | 16,14 | 16,09 | 16,16 | 16,26 |
| DIST.PARZIALI TERRENO | 2,06 | 3,65 | 12,23 | 2,42 | 1,57 | 5,01 | 1,77 0,00 | 1,95 | 1,62 | 1,86 | 16,51 | 8,06 | |

## DEV CANALE OZZORETTO
SEZIONE N.: 5

DIST.PROG.: 75,00

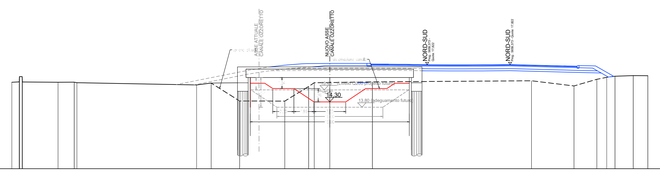


SCALA 1:200

QT.RIF. 8,000

| | | | | | | | | | | | | | | | | | | | | | | | | | | | | | | |
|---|---|---|---|---|---|---|---|---|---|---|---|---|---|---|---|---|---|---|---|---|---|---|---|---|---|---|---|---|---|---|
| QUOTE TERRENO | 16,15 16,08 16,08 16,16 | 16,15 | 16,16 16,11 | 15,90 | 16,08 | 14,39 | 14,38 | 15,75 16,11 | 16,13 | 16,19 | 16,29 | 15,81 | 16,43 16,42 | 16,72 | 16,78 | 16,78 |
| DIST.PARZIALI TERRENO | 0,70 | 3,37 | 1,52 | 11,29 | 1,37 | 2,68 | 4,26 | 2,25 | 0,00 1,47 | 4,01 | 15,01 | 4,00 | 2,16 | 0,69 0,76 | 1,72 | 1,38 |

## DEV CANALE OZZORETTO
SEZIONE N.: 7

DIST.PROG.: 99,527

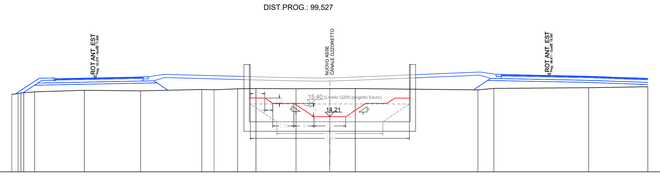


CALA 1:200

QT.RIF. 9,000

| | | | | | | | | | | | | | | | | | | |
|---|---|---|---|---|---|---|---|---|---|---|---|---|---|---|---|---|---|---|
| QUOTE TERRENO | 16,31 16,45 16,45 16,55 | 16,69 | 16,64 | 16,77 | 16,74 | 16,83 | 16,86 | 16,84 | 16,85 | 16,85 | 16,73 | 16,87 | 16,94 | 17,03 |
| DIST.PARZIALI TERRENO | 2,00 | 4,70 | 5,31 | 5,76 | 1,16 | 2,23 | 1,72 | 3,78 | 3,19 | 2,40 | 11,57 | 1,51 | 8,94 | 5,58 |

## DEV CANALE OZZORETTO
SEZIONE N.: 9

DIST.PROG.: 125,000

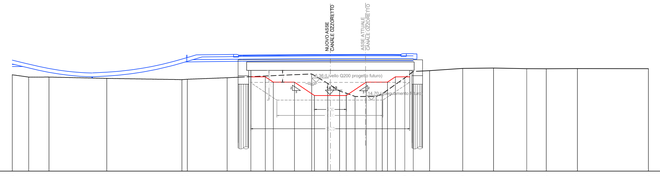


CALA 1:200

QT.RIF. 8,000

| | | | | | | | | | | | | | | | | | | | | | | | | | | | | | | |
|---|---|---|---|---|---|---|---|---|---|---|---|---|---|---|---|---|---|---|---|---|---|---|---|---|---|---|---|---|---|---|
| QUOTE TERRENO | 16,08 | 15,87 | 15,87 | 15,74 | 15,63 15,66 | 15,81 | 16,18 | 15,27 15,11 15,05 | 14,36 | 14,04 | 14,04 14,05 | 15,79 | 16,40 | 16,47 | 16,69 | 16,72 | 16,66 | 16,65 | 16,67 | 16,66 |
| DIST.PARZIALI TERRENO | 1,55 | 1,91 | 5,45 | 7,09 | 0,31 | 3,76 | 7,98 | 1,51 | 0,07 0,06 0,04 | 1,99 | 0,00 2,13 | 0,69 | 1,55 | 3,13 | 2,90 | 3,13 | 1,84 | 2,94 | 6,69 | |

## DEV CANALE OZZORETTO
SEZIONE N.: 11

DIST.PROG.: 137,146

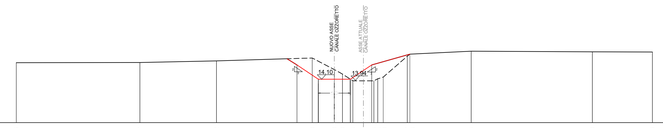


SCALA 1:200

QT.RIF. 10,000

| | | | | | | | | | | | | | | | | | | | | | | | | | | | | | | |
|---|---|---|---|---|---|---|---|---|---|---|---|---|---|---|---|---|---|---|---|---|---|---|---|---|---|---|---|---|---|---|
| QUOTE TERRENO | 15,65 | 15,67 | 15,82 | 16,10 | 15,00 14,58 | 13,94 | 13,94 14,30 | 16,27 16,46 | 16,74 | 16,68 | 16,66 |
| DIST.PARZIALI TERRENO | 11,66 | 7,22 | 9,04 | 2,09 | 0,41 0,98 | 1,98 | 0,00 0,36 | 2,26 | 5,78 | 11,43 | 5,66 |

## DEV CANALE OZZORETTO
SEZIONE N.: 16

DIST.PROG.: 287,836




SCALA 1:200

QT.RIF. 10,000

| | | | | | | | | | | | | | | | | | | | | | | | | | | | | | | |
|---|---|---|---|---|---|---|---|---|---|---|---|---|---|---|---|---|---|---|---|---|---|---|---|---|---|---|---|---|---|---|
| QUOTE TERRENO | 16,22 | 16,21 | 16,16 | 16,16 | 16,11 | 16,00 | 16,04 16,19 16,19 | 16,09 15,73 15,69 | 15,26 14,91 | 14,41 | 13,91 | 13,88 | 13,68 13,62 13,63 | 14,23 14,40 | 15,40 16,12 | 16,20 | 16,24 | 16,17 | 16,29 | 15,31 15,41 16,40 | 16,41 |
| DIST.PARZIALI TERRENO | 2,30 | 2,43 | 3,80 | 2,70 | 3,14 | 2,47 | 2,69 | 3,33 | 1,62 0,00 | 0,50 | 1,92 | 1,85 | 0,62 1,17 | 1,53 | 0,89 8,28 | 1,20 | 2,55 | 6,01 | 1,87 | 0,60 0,99 | 5,43 |

## DEV CANALE OZZORETTO
SEZIONE N.: 19

DIST.PROG.: 308,890

SCALA 1:200

QT.RIF. 10,000

| | | | | | | | | | | | | | | | | | | | | | | | | | | | | | | |
|---|---|---|---|---|---|---|---|---|---|---|---|---|---|---|---|---|---|---|---|---|---|---|---|---|---|---|---|---|---|---|
| QUOTE TERRENO | 16,15 | 16,14 16,14 16,14 16,14 | 16,36 | 16,33 | 14,43 14,43 14,43 14,53 | 16,08 | 16,12 | 16,06 16,06 16,06 | 16,06 | 15,40 15,51 | 16,43 | 16,56 16,58 | 16,38 | 16,27 16,23 16,23 | 16,48 16,48 16,48 16,47 16,47 | 16,40 16,23 16,23 16,23