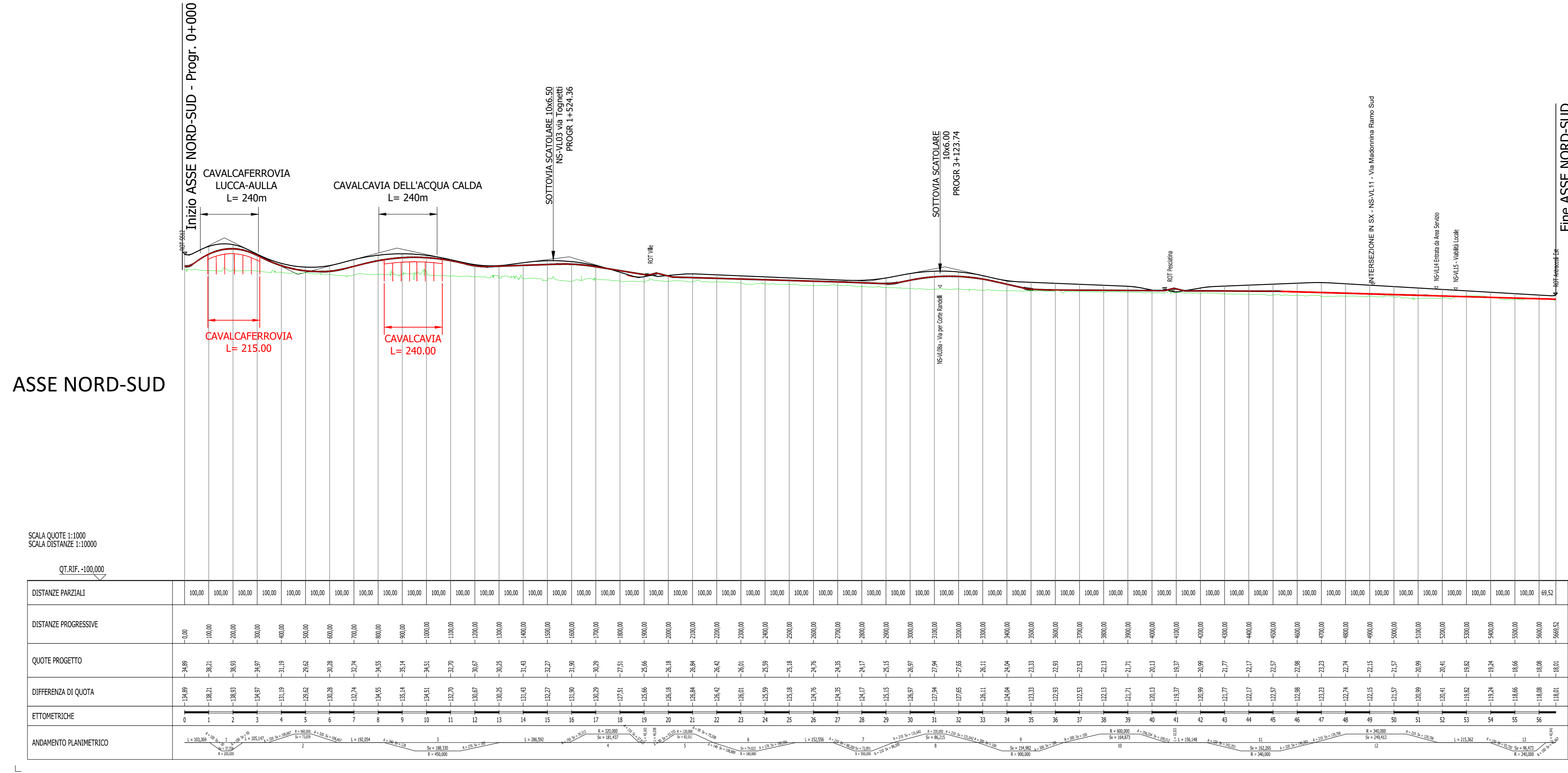


LEGENDA GRAFICA

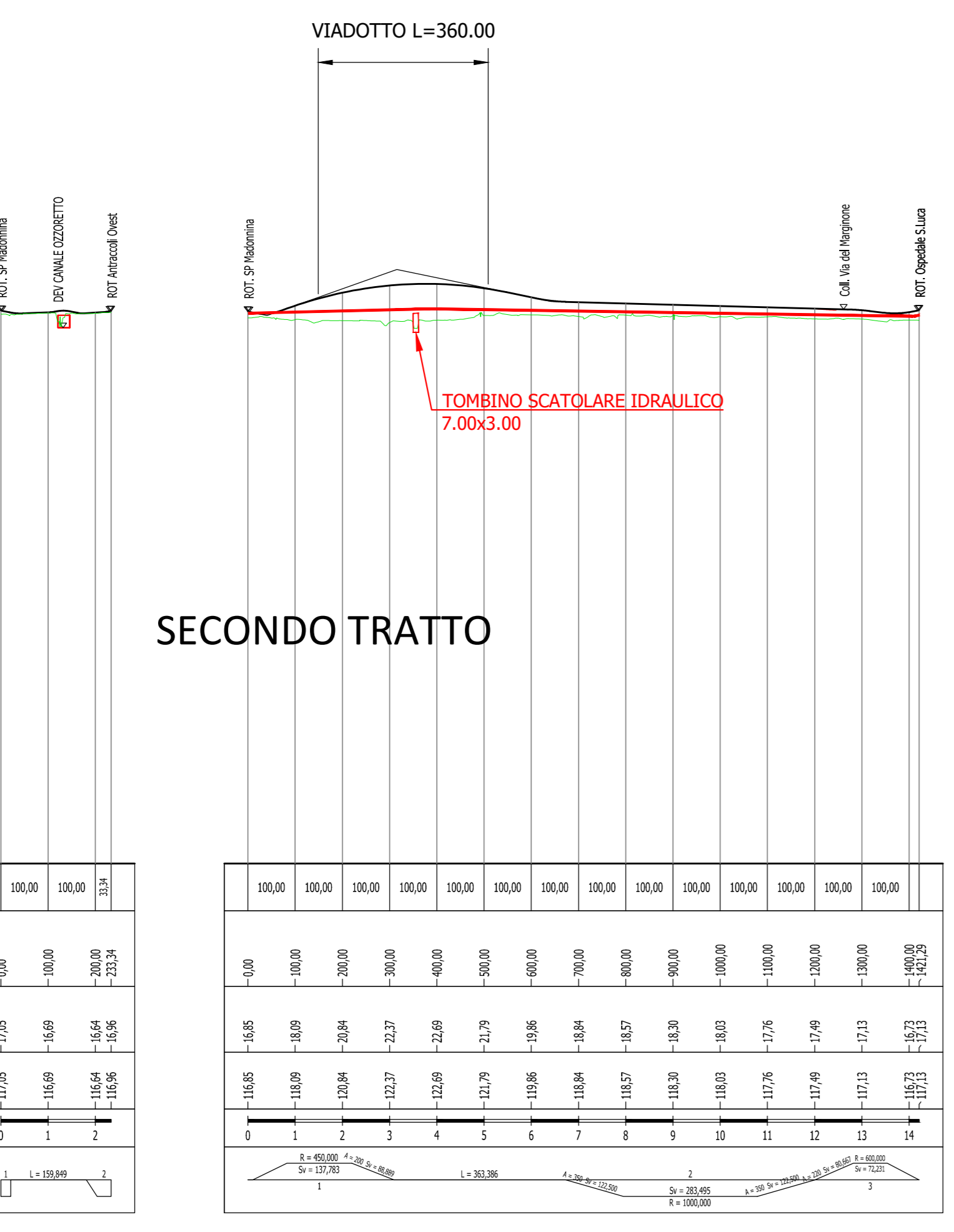
LIVELLETTA E OPERE PRINCIPALI DEL PROGETTO PRELIMINARE  
LIVELLETTA E OPERE PRINCIPALI DEL PROGETTO DEFINITIVO



ASSE NORD-SUD

SCALA QUOTE 1:1000  
SCALA DISTANZE 1:10000

QT REF. -100,000




ASSE OVEST-EST  
PRIMO TRATTO

SCALA QUOTE 1:1000  
SCALA DISTANZE 1:10000

QT REF. -100,000

SECONDO TRATTO



ASSE EST-OVEST

SCALA QUOTE 1:1000  
SCALA DISTANZE 1:10000

QT REF. -100,000

**anas** Direzione Progettazione e Realizzazione Lavori

**SISTEMA TANGENZIALE DI LUCCA**  
Viabilità Est di Lucca comprendente i collegamenti tra Ponte a Moriano ed i caselli dell'autostrada A11 del Frizzone e di Lucca Est - 1° Stralcio

**PROGETTO DEFINITIVO**

PROGETTAZIONE: ANAS - DIREZIONE PROGETTAZIONE E REALIZZAZIONE LAVORI

PROGETTISTI:  
Ing. Vincenzo Mori  
Ordine Ing. di Bari n. 3594  
Ing. Giuseppe Danilo Melgari  
Ordine Ing. di Roma n. 434610  
Geol. Sereno Megotto  
Ordine Geologi del Lazio n. 529

IL COORDINATORE PER LA SICUREZZA IN FASE DI PROGETTAZIONE  
Geom. Fabio Giandomeni

VISTO: IL RESPONSABILE DEL PROCEDIMENTO :  
Ing. Achille Dellavalle/consrch

PROTOCOLLO DATA

**ELABORATI GENERALI**  
PROFILI LONGITUDINALI DI CONFRONTO  
PROGETTO PRELIMINARE - PROGETTO DEFINITIVO

CODICE PROGETTO	NOME FILE	REVISIONE	SCALA
PROGETTO LIV. PROJ. N. PROJ.	TOOEGGOGENFP01A.dwg		
<b>L0601A</b>	<b>1601</b>		<b>A</b>
CODICE ELAB.	TOOEGGOGENFP01		1:10.000 / 1:20.000
D			
C			
B			
A	EMISSIONE	SET 2018	
REV.	DESCRIZIONE	DATA	REDATTO VERIFICATO APPROVATO