






**LEGENDA TIPO DI OCCUPAZIONE**

<span style="color: red;">●</span>	AREE A DESTINAZIONE URBANIZZABILE
<span style="color: orange;">●</span>	AREE A DESTINAZIONE URBANIZZABILE NON PROGRAMMATE
<span style="color: yellow;">●</span>	AREE A DESTINAZIONE URBANIZZABILE NON PROGRAMMATE
<span style="color: green;">●</span>	AREE A DESTINAZIONE URBANIZZABILE NON PROGRAMMATE
<span style="color: purple;">●</span>	AREE A DESTINAZIONE URBANIZZABILE NON PROGRAMMATE
<span style="color: blue;">●</span>	AREE A DESTINAZIONE URBANIZZABILE NON PROGRAMMATE
<span style="color: pink;">●</span>	AREE A DESTINAZIONE URBANIZZABILE NON PROGRAMMATE
<span style="color: brown;">●</span>	AREE A DESTINAZIONE URBANIZZABILE NON PROGRAMMATE
<span style="color: grey;">●</span>	AREE A DESTINAZIONE URBANIZZABILE NON PROGRAMMATE

COMMITTENTE:  **RETE FERROVIARIA ITALIANA S.P.A.**  
DIREZIONE INVESTIMENTI

SOGGETTO TECNICO: RFI - DIREZIONE TERRITORIALE PRODUZIONE DI FIRENZE  
S.O. INGEGNERIA

PROGETTAZIONE: MANDATARIA  MANDANTI  

**PROGETTO DEFINITIVO**  
**LINEA PISTOIA - LUCCA - VIAREGGIO/PISA**  
**RADDOPPIO DELLA LINEA PISTOIA - LUCCA - PISA S.R.**  
**TRATTA PESCIA - LUCCA**

ESPROPRI  
Piano particolare di esproprio Comune di Altopascio  
Tav.2 SCALA 1:2000  
Foglio 2 di 5

PROGETTO/ANNO	SOTTOPR.	LIVELLO	NOME DOC.	PROGR.OP.	FASE FUNZ.	NUMERAZ.
1346P	01	PD	TRES	00	01	E005

Revis.	Descrizione	Redatto	Data	Verificato	Data	Approvato	Data	Autorizzato	Data
A	Prima emissione	0.Tant	18-08-2018						

POSIZIONE ARCHIVIO	LINEA	SEDE TECN.	NOME DOC.	NUMERAZ.
	L542	L0116	T800	10/01