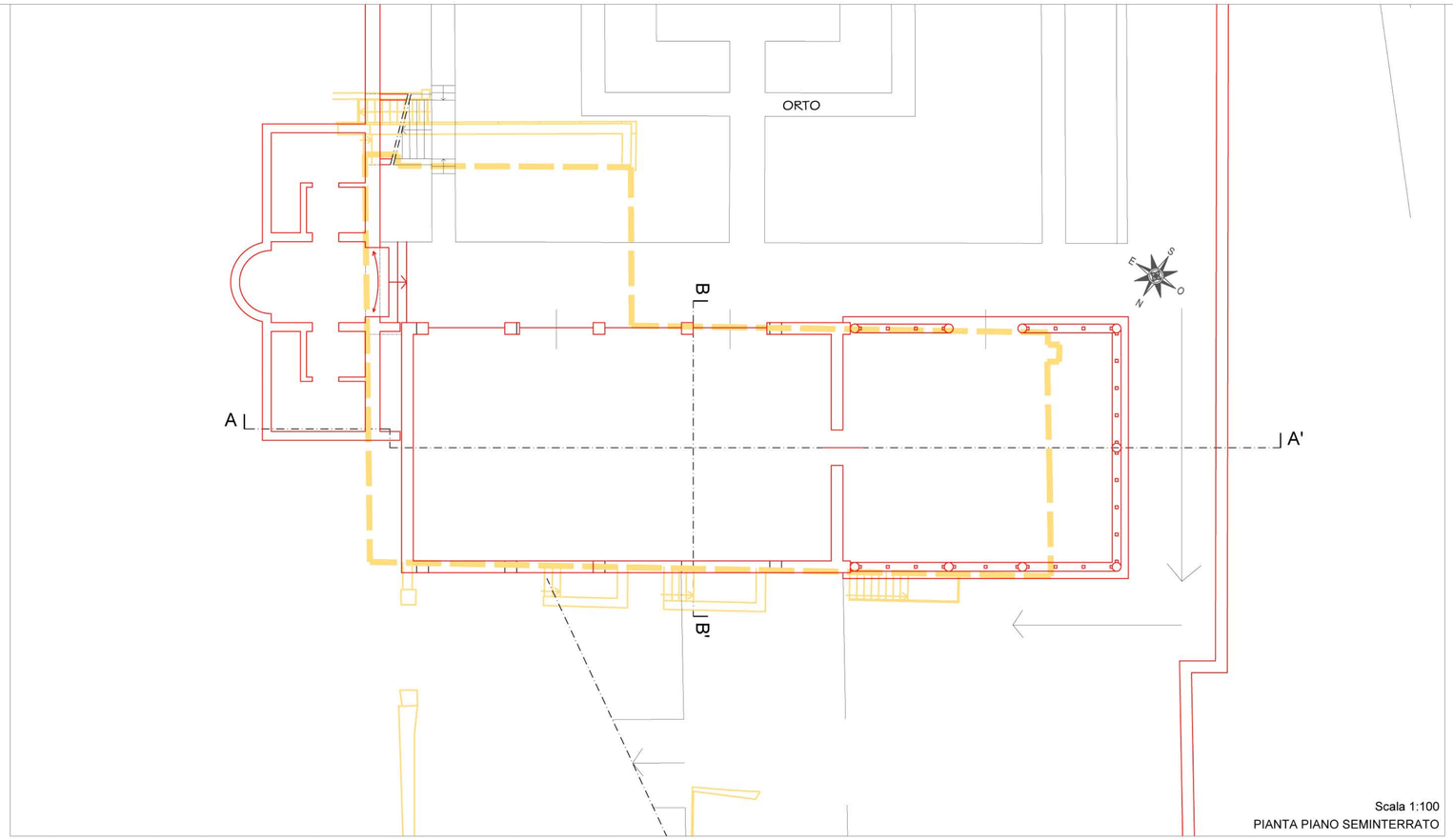

Scala 1:100
PIANTA PIANO SEMINTERRATO

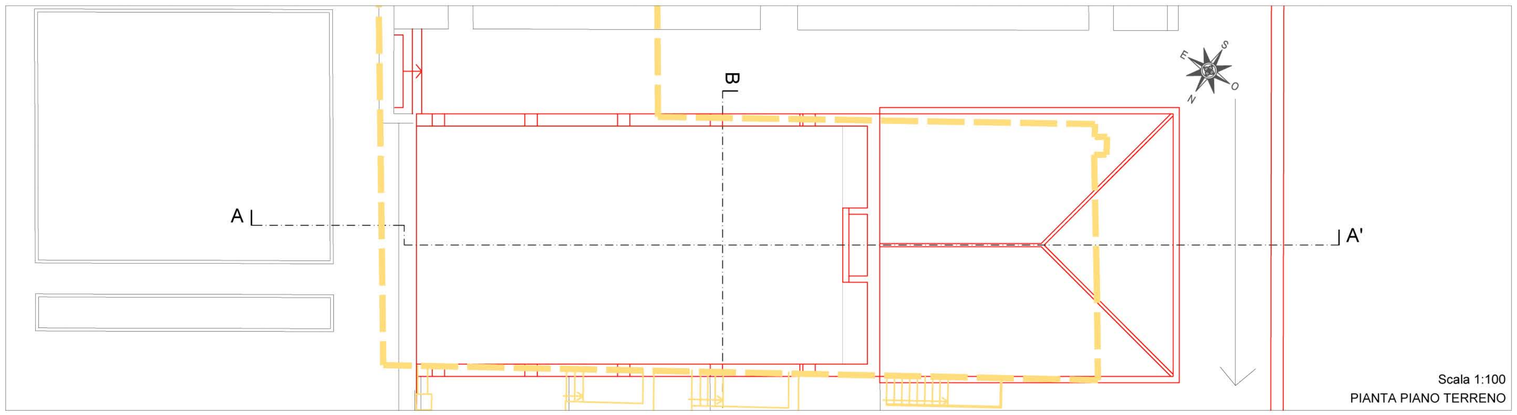

Scala 1:100
PIANTA PIANO TERRENO

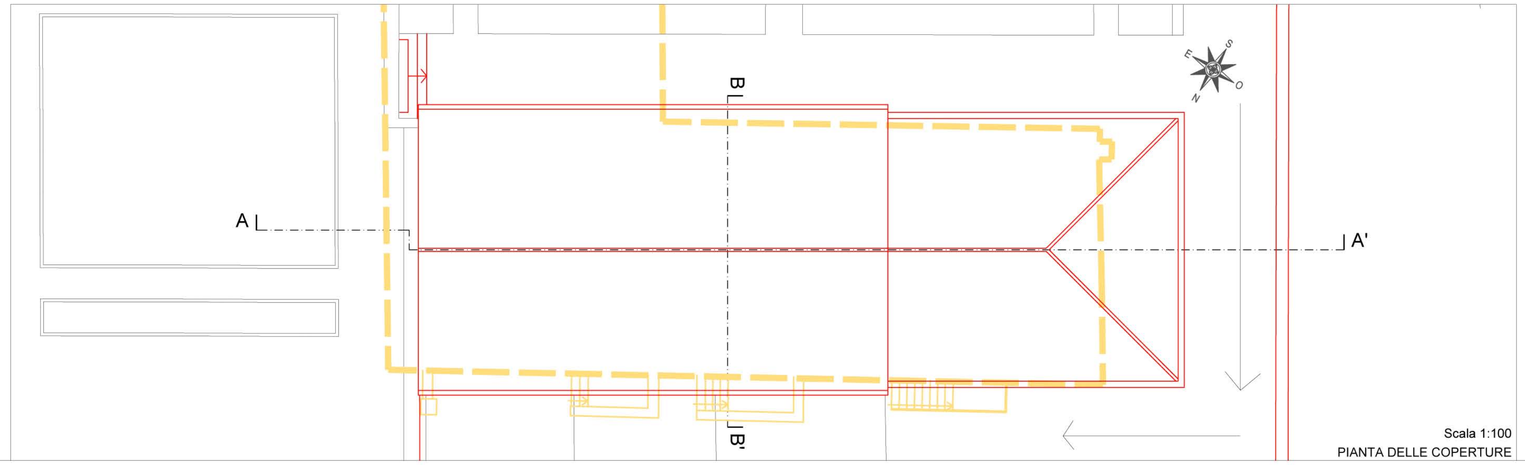

Scala 1:100
PIANTA DELLE COPERTURE

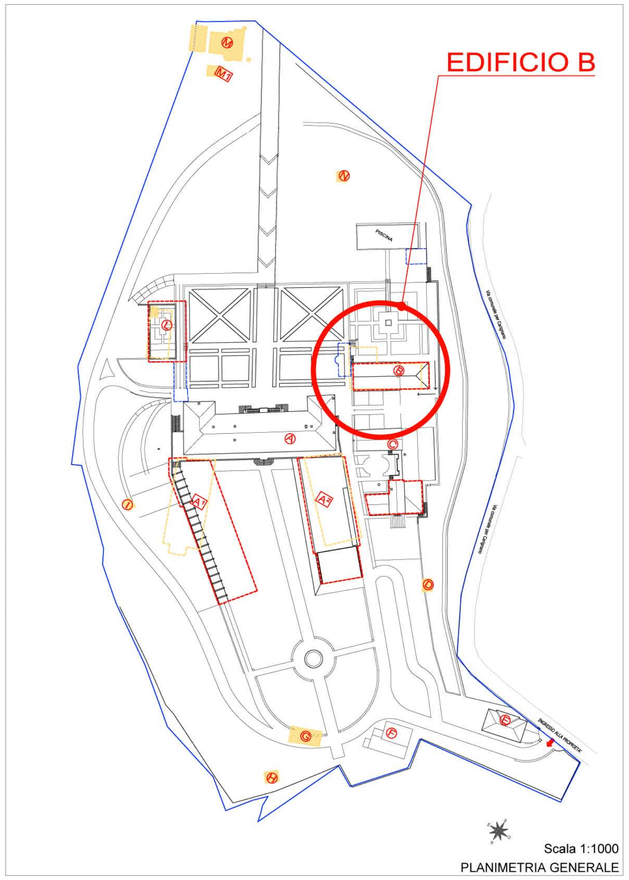

Scala 1:1000
PLANIMETRIA GENERALE

COMUNE DI LUCCA
CARIGNANO
VILLA GUIDICCIONI

PIANO ATTUATIVO DI RECUPERO DELL'EX OSPEDALE DI CARIGNANO-IL SANATORIO

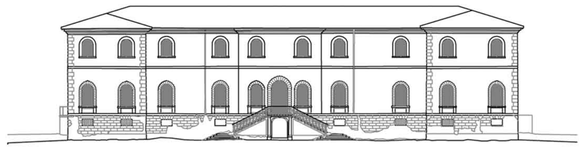

Spazio riservato al Comune:

Committente:
Dmitry Borisovich Bosov
143084 - Federazione Russa - Regione di Mosca - Rione Odintsovo
Villaggio Usovo, Via Tenistaya 3

Studio:
Bolko von Schweinichen e Livio De Carlo
Via dell'Ortone 2, Firenze - tel. 055 \ 234.61.52 - fax. 055 \ 248.08.97
e-mail: bolkovs@gmail.com e-mail: liviodec@gmail.com

Studio ARCHITETTURA *e* PAESAGGIO
Arch. Mariachiara Pozzana
via della Piazzuola 26, 50133 Firenze, tel. 055 571487
email *mariachiara.pozzana@gmail.com*
pec. mariachiara.pozzana@pec.archiletlifirenze.it

COLLABORATORI
Arch. Tommaso Tarassi
Arch. Martina Bellantone
Arch.paes. Elisa Picariello

UBICAZIONE: Carignano, via per Carignano
N.C.E.U. del Comune di Lucca, Foglio 87, part. 198 subalterno 2, 3, 4, 5, 6, 7 resede a comune dei subb. 2,3,4,5,6
Edificio e area circostante sottoposti a vincolo monumentale denominato "Ex Ospedale di Carignano", decreto legislativo n.132 del 05/07/2005, e a vincolo paesaggistico "Zona delle colline sita nel territorio del Comune di Lucca", decreto 21/06/1975 pubblicato sulla G.U. N.203 del 31 luglio 1975

SOVRAPPOSTO
EDIFICIO B

TAV. n° 20a

Piante

scala 1:100

AGGIORNAMENTI	data
A	28.02.2017
B	12.04.2019
C	
D	
E	
F	
G	

nome file:
01_piano generale_sov_2017.02.17.dwg

E' vietato qualsiasi riproduzione, anche parziale, senza previa autorizzazione di Arch. Bolko Von Schweinichen e/o Arch. Livio De Carlo.

cogliori 2.dtb

plot date: 3/1/2017 12:12:22